

VASSURÁNY KÖZSÉG

Településrendezési eszközök módosítása

5.sz. módosítása

Egyszerűsített eljárás a 419/2021.(VII.15.) korm. rendelet szerint
Partnerségi tervdokumentációja

Megbízó:



Tervező:

Vassurány Község Önkormányzata
9741 Vassurány, Táncsics köz 7.

Tel.: +3694/ 510-047
Email: sopte@isiscom.hu

AKCIÓTERV Mérnöki Iroda Kft
9730 Kőszeg, Bechtold István utca 7.

Tel/fax.: +3670/41-30-431
E-mail: modulor.gergye@t-online.hu

2025. március 9.

Vassurány község településrendezési eszközeinek 5. számú módosítása


Települési önkormányzat:

Vassurány Község Önkormányzata
Forrai Dániel polgármester

Készítette:

Akcióterv Mérnöki Iroda Kft.
Gergye Péter ügyvezető

Felelős tervező:



Gergye Péter
TT/1 18-0204/2026


Tájrendezés tervező:



Bruckner Attila
TK 19-0244
okl. táj- és kertépítésmérnök
zöldfelületi és tájrendezési tervező


Energiagazd. tervező:

Tel.rend. vízi közmű
Tel. rend. energia közmű:



Lőrincz Imre
IMPI KFT
TV-T 180031
TE-T 180031

Ügyvezető igazgató:



Gergye Péter
AKCIÓTERV KFT

TARTALOMJEGYZÉK

Vassurány Község Településrendezési eszközeinek 5. számú módosításához

Településfejlesztési döntés, főépítési feljegyzés, a várható környezeti hatás jelentőségének eldöntése tárgyú eljárás eljárási iratai

Alátámasztó munkarészek

Szöveges munkarész - Jóváhagyandó

- 1.1 Tervi előzmények
- 1.2. Hatályos rendezési tervek
- 1.3. Országos Területrendezési Terv
- 1.4. Vas megye területrendezési terve

II. Területfelhasználás változtatásának alátámasztó munkarészei

- 2.1. Közlekedési terület útszabályozásának felülvizsgálata az 56 hrsz területen
- 2.2. Közlekedési terület útszabályozásának felülvizsgálata a 346 hrsz területen
- 2.3. Vassurányi 330/1 és 330/2 hrsz ingatlanok rendezése
- 2.4. Vassurányi 239/35 és a 082/14 hrsz ingatlanok, illetve kialakult beépítésük rendezése egyéb ipari terület kijelölésével, csere zöldterület kijelölésével
- 2.5. Térségi övezetek által érintett területek lehatárolása
- 2.6. Helyi építési szabályzat jogharmonizációs célú módosítása
3. Közműellátás
4. Közlekedés
5. Tájrendezés, Természetvédelem
 - 5.1. Tájrendezés
 - 5.2. Táj- és természetvédelem
 - 5.3. Tájértékelés
6. Környezetalakítás
 - 6.1. Levegőtisztaság-védelem
 - 6.2. Zaj- és rezgésvédelem
 - 6.3. Vízvédelem
 - 6.4. Talajvédelem
7. Biológiai aktivitási érték számítás
8. Védőterületek és védősávok
9. Korlátozások - Tűzvédelem
10. Örökségvédelmi hatástanulmány
 - 10.1. Építészeti fejezet
 - 10.2. Régészeti örökség védelme

Környezeti hatásvizsgálati dokumentáció

Jóváhagyó munkarészek

III. Településszerkezeti terv módosítása

IV. Rendelettel elfogadandó

Helyi Építési Szabályzat módosítása

Tervlapok:

- Belterület Szabályozási Tervlapja
- Külterület Szabályozási Tervlapja

Felhasznált irodalom

VASSURÁNY KÖZSÉG TELEPÜLÉSRENDEZÉSI ESZKÖZEINEK MÓDOSÍTÁSÁVAL
ÖSSZEFÜGGÉSBEN KÉSZÜLT KÖRNYEZETI ÉRTÉKELÉS, 2025. JANUÁR TERVSZÁM: TERV-
1/2/2025. Nardai Márton környezet- és klímavédelmi szakértő

**Településfejlesztési döntés, főépítész
feljegyzés, a várható környezeti hatás
jelentőségének eldöntése tárgyú eljárás eljárási
iratai**

Jegyzőkönyvkivonat
Önkormányzat Vassurány Képviselőtestületének 2024. július 18-án tartott üléséről

A fent hivatkozott képviselőtestületi ülés jegyzőkönyvének részlete:

Más hozzászólás, észrevétel nem volt a képviselőtestület 4 igen 0 nem szavazati aránnyal tartózkodás és ellenvélemény nélkül, egyhangúlag az alábbi határozatot hozta

26/2024.(VII.18.) számú képviselőtestületi határozat:

- 1.) A Képviselő-testület az önkormányzat tulajdonában álló Vassurány 346 hrsz ingatlan vonatkozásában a korábban kijelölt kiszolgáló út szabályozását és kijelölését felüli közlekedési területet felülvizsgálja. Az 1997. évi LXXVIII tv. 27.§ (2) bekezdése alapján a képviselő-testület megállapította, hogy a közérdekűség már nem áll fenn, a 2005-ben elfogadott szabályozási terv nem került végrehajtásra és az üres építési telken nem kíván utat kialakítani, mert a tervezett lakóterület kiszolgálása más útvonalról is megoldható, ezért a települési önkormányzatnak gondoskodnia kell a vassurányi 346. hrsz-ú ingatlan esetében a szabályozási vonalnak a helyi építési szabályzathoz, valamint az azzal összefüggő korlátozás vagy tilalom ingatlan-nyilvántartásból való törléséről, valamint a szabályozási elemhez kapcsolódó építési jogok és követelmények módosításáról és falusias lakóterületbe való visszasorolásáról.
- 2.) Vassurány Község Önkormányzata az az épített környezet alakításáról és védelméről szóló 1997. évi LXXVIII. törvény 27.§ (2) bekezdése értelmében az út szabályozását felülvizsgálja és mivel a közérdekűség már nem áll fenn, a települési önkormányzatnak gondoskodnia kell a szabályozási vonalnak a helyi építési szabályzathoz, valamint az azzal összefüggő korlátozás törléséről. A 346. hrsz ingatlan Kő7 jelű közlekedési területből Lf2 jelű falusias építési övezetbe sorolja. A kialakult telek beépíthetőségét biztosítja az előírások során.
- 3.) Vassurány Község Önkormányzata a 419/2021.(VII.15.) korm. rendelet 78/D.§ (első) (4) bekezdés b) pontja alapján nem minősül új beépítésre szánt terület kijelölésének, ha a közút elhelyezése céljára szolgáló terület csökkentése miatt növekszik a beépíthető terület nagysága.
- 4.) A képviselőtestület falusias lakóterület kialakítása érdekében a 346. hrsz ingatlan kiemelt fejlesztési területté minősíti, és egyszerűsített eljárás keretében folytatja le a módosítást.
- 5.) A Képviselő-testület a településrendezési eszközök módosítását az Akcióterv Kft-vel kívánja elkészíteni az egységes és a jövőben is egységes szerkezetben feldolgozott településrendezési eszközök dokumentálásának biztosítása érdekében.
- 6.) A településrendezési eszközök módosításának költségét a beruházónak kell vállalnia.
- 7.) A főépítési feladatok ellátásának költségeit a beruházó viseli.
- 8.) Vassurány Község Önkormányzatának Képviselő-testülete úgy dönt, hogy az országos településrendezési és építési követelményekről szóló 253/1997. (XII.20.) Korm. rendelet (OTÉK) módosításáról szóló 190/2021. (IV.21.) Korm. rendelet 1.§ (1) bekezdése alapján – tekintettel a 3.§-ban foglaltakra is – szükségessé vált a 7/2005 (X.5.) önkormányzati rendelet (HÉSZ) jogharmonizációs célú módosítása. A HÉSZ a következő, új bekezdéssel egészül ki: „Minden lakás és üdülő önálló rendeltetési egység után egy személygépkocsi elhelyezését kell biztosítani saját telken belüli.”
- 9.) Vassurány Község Önkormányzatának Képviselő-testülete felhatalmazza a polgármestert, és felkéri a jegyzőt, hogy a módosító rendelet előkészítése során az új loclex rendszer által az alaprendeletben jogszabály szerkesztési hibának minősített szakaszok is kijavításra kerüljenek.

10.) Vassurány Község Önkormányzatának Képviselő-testülete kijelenti, hogy a településrendezési eszközök módosítását a Magyarország és egyes kiemelt térségeinek területrendezési tervéről szóló 2018. évi CXXXIX. törvény előírásaira figyelemmel készíti el.

Határidő: azonnal

Felelős: Forrai Dániel polgármester

Vassurány, 2024.07.18.

Számedli Cecília Éva s.k.
jegyző

Forrai Dániel s.k.
polgármester

A kiadmány hitelül: Söpte, 2024.09.23.



Jegyzőkönyvkivonat
Önkormányzat Vassurány Képviselőtestületének 2024. július 18-án tartott üléséről

A fent hivatkozott képviselőtestületi ülés jegyzőkönyvének részlete:

Más hozzászólás, észrevétel nem volt a képviselőtestület 4 igen 0 nem szavazati aránnyal tartózkodás és ellenvélemény nélkül, egyhangúlag az alábbi határozatot hozta

28/2024.(VII.18.) számú képviselőtestületi határozat:

Vassurány község Önkormányzatának Képviselő-testülete az alábbi határozatot hozza:

- 1.) A Képviselő-testület a 239/35. hrsz-ú ingatlan tulajdonosának, mint lakossági kérelmének helyt adva támogatja a hatályos településrendezési eszközök módosítását és a 239/35 és 082/14 hrsz ingatlanokon a kialakult beépítéshez illeszkedő területfelhasználás bővítését, ezzel összefüggésben a 239/5 hrsz építési övezeti jellel való ellátását, mint kereskedelmi, szolgáltató gazdasági építési övezet.
- 2.) A Képviselő-testület támogatja a 082/14 hrsz ingatlanon a meglévő és 2005-ben is ott álló gazdasági épülethez igazodóan a kereskedelmi, szolgáltató gazdasági övezet bővítését a 239/35 hrsz kiegészítéseként. A megszűnő zöldterületet a 082/12. hrsz önkormányzati csere zöldterületen 125 %-ban kell visszapótolni. Kijelölt, de fel nem használt beépítési területből visszalépésre kerül az újonnan kijelölt kereskedelmi, szolgáltató gazdasági terület nagyságával egyező nagyságban falusias lakóterület a 082/14 hrsz-en.
- 3.) Vassurány Község Önkormányzatának Képviselő-testülete kijelenti, hogy Vassurány község hatályos településfejlesztési koncepcióval, településrendezési eszközökkel rendelkezik, így az az épített környezet alakításáról és védelméről szóló 1997. évi LXXVIII. törvény 7.§ (3) bekezdés e) pont szerinti külön döntéséről a Képviselő-testület külön határozatban rendelkezik. A 239/35 hrsz ingatlan most is beépítésre szánt terület, amelyről már 2005-ben is egy meglévő gazdasági épületszárny húzódik át a 082/14 hrsz-en. A meglévő és megtartásra érdemes gazdasági épület értéket képvisel, a kialakult beépítés rendezéséhez az önkormányzatnak, mint a helyi vállalkozásokat és új munkahelyeket és helyi adóbevételt jelentős tevékenység rendeztt formában történő segítése közérdekében áll. A 082/14 hrsz terület ezen részén a zöldterület kialakításához a meglévő épület figyelembevételével van szükség, azonban a már beépített területrészt az új lakóterülethez kijelölt nagy kiterjedésű zöldterület megtartása mellett nem áll érdekében. A zöldterület méreténél fogva a meglévő beépítés rendezése mellett is bőven kiszolgálja a településrészt és az egész település egészséghez, pihenéshez, közjóléthez fűződő érdekeit. A megszűnő zöldterület megnövelt mértékben visszapótlásra kerül a vassurányi 082/12. hrsz-en. A kijelölésre kerülő új kereskedelmi, szolgáltató gazdasági területtel azonos méretben megszűnik kijelölt, de fel nem használt beépítésre szánt terület, így a település számára kedvező lesz a változás.
- 4.) A képviselőtestület a falusias lakóterület kialakítása érdekében a 239/5, a 082/14 hrsz és a vassurányi 082/12. hrsz csere zöldterület számára kijelölendő ingatlant kiemelt

fejlesztési területé minősíti, és egyszerűsített eljárás keretében folytatja le a módosítást.

5.) A Képviselő-testület a településrendezési eszközök módosítását az Akcióterv Kft-vel kívánja elkészíteni az egységes és a jövőben is egységes szerkezetben feldolgozott településrendezési eszközök dokumentálásának biztosítása érdekében.

6.) A településrendezési eszközök módosításának költségét a beruházónak kell vállalnia.

7.) A főépítési feladatok ellátásának költségeit a beruházó viseli.

Határidő: azonnal

Felelős: polgármester

Vassurány, 2024.07.18.

Számedli Cecília Éva s.k.
jegyző

Forrai Dániel s.k.
polgármester

A kiadmány hitelül: Söpte, 2024.09.23.



Jegyzőkönyvkivonat

Önkormányzat Vassurány Képviselőtestületének 2024. július 18-án tartott üléséről
A fent hivatkozott képviselőtestületi ülés jegyzőkönyvének részlete:

Más hozzászólás, észrevétel nem volt a képviselőtestület 4 igen 0 nem szavazati aránnyal tartózkodás és ellenvélemény nélkül, egyhangúlag az alábbi határozatot hozta

29/2024.(VII.18.) számú képviselőtestületi határozat:

1. Vassurány Község Önkormányzata Képviselő-testülete kijelenti, hogy Vassurány község hatályos településfejlesztési koncepcióval, településrendezési eszközökkel rendelkezik, így az 1997. évi LXXVIII. törvény 7.§ (3) bekezdés e) pont szerinti követelmény az alábbi indokolás mellett támogatja:

2. Vassurány Község Önkormányzata Képviselő-testülete megállapítja, hogy a Vassurány 082/14 hrsz-ú ingatlan nyugati, meglévő beépítéssel érintett részén beépítésre szánt területként történő kijelölése az alábbiak miatt indokolt:

Vassurány Község Önkormányzatának Képviselő-testülete kijelenti, hogy Vassurány község hatályos településfejlesztési koncepcióval, településrendezési eszközökkel rendelkezik, így az az épített környezet alakításáról és védelméről szóló 1997. évi LXXVIII. törvény 7.§ (3) bekezdés e) pont szerinti külön döntéséről a Képviselő-testület külön határozatban rendelkezik. A 239/35 hrsz ingatlan most is beépítésre szánt terület, amelyről már 2005-ben is egy meglévő gazdasági épületszárny húzódik át a 082/14 hrsz-en. A meglévő és megtartásra érdemes gazdasági épület értéket képvisel, a kialakult beépítés rendezéséhez az önkormányzatnak, mint a helyi vállalkozásokat és új munkahelyeket és helyi adóbevételt jelentős tevékenység rendezett formában történő segítése közérdekében áll. A 082/14 hrsz terület ezen részén a zöldterület kialakításához a meglévő épület figyelembevételével van szükség, azonban a már beépített terület rész az új lakóterülethez kijelölt nagy kiterjedésű zöldterület megtartása mellett nem áll érdekében. A zöldterület méreténél fogva a meglévő beépítés rendezése mellett is bőven kiszolgálja a településrész és az egész település egészségéhez, pihenéshez, közjóléthez fűződő érdekeit. A megszűnő zöldterület megnövelt mértékben visszapótlásra kerül a 082/12. hrsz-en. A kijelölésre kerülő új kereskedelmi, szolgáltató gazdasági területtel azonos méretben megszűnik kijelölt, de fel nem használt beépítésre szánt terület, így a település számára kedvező lesz a változás. A meglévő fejlesztés létrejöttével a csere területen zöld környezetben kalandpark, pihenő park kialakítása valósulna meg.

Határidő: azonnal

Felelős: polgármester

Vassurány, 2024.07.18.

Számedli Cecília Éva s.k.
jegyző

Forrai Dániel s.k.
polgármester



A kiadmány hitelül: Söpte, 2024.09.23.

Jegyzőkönyvkivonat
Önkormányzat Vassurány Képviselőtestületének 2024. július 18-án tartott üléséről

A fent hivatkozott képviselőtestületi ülés jegyzőkönyvének részlete:

Más hozzászólás, észrevétel nem volt a képviselőtestület 4 igen 0 nem szavazati aránnyal tartózkodás és ellenvélemény nélkül, egyhangúlag az alábbi határozatot hozta

27/2024.(VII.18.) számú képviselőtestületi határozat:

Vassurány község Önkormányzatának Képviselő-testülete az alábbi határozatot hozza:

- 1.) A Képviselő-testület Lakner Tamás és Lakner Eszter lakossági kérelmének helyt adva támogatja a hatályos szabályozási terv kiegészítését a 330/1 és 330/2 ingatlanok lakóövezeti építési övezeti jellel való ellátását és falusias lakó építési övezetbe besorolását 4 db lakóház építésének megvalósítása érdekében.
- 2.) A képviselőtestület falusias lakóterület kialakítása érdekében a 330/1-330/2 hrsz ingatlant kiemelt fejlesztési területté minősíti, és egyszerűsített eljárás keretében folytatja le a módosítást.
- 3.) A Képviselő-testület a településrendezési eszközök módosítását az Akcióterv Kft-vel kívánja elkészíteni az egységes és a jövőben is egységes szerkezetben feldolgozott településrendezési eszközök dokumentálásának biztosítása érdekében.
- 4.) A településrendezési eszközök módosításának költségét a beruházónak kell vállalnia.
- 5.) A főépítési feladatok ellátásának költségeit a beruházó viseli.

Határidő: azonnal


Felelős: Forrai Dániel polgármester

Vassurány, 2024.07.18.

Számedli Cecília Éva s.k.
jegyző

Forrai Dániel s.k.
polgármester

A kiadmány hitelül: Söpte, 2024.09.23.



Jegyzőkönyvkivonat
Önkormányzat Vassurány Képviselőtestületének 2024. július 18-án tartott üléséről

A fent hivatkozott képviselőtestületi ülés jegyzőkönyvének részlete:

Más hozzászólás, észrevétel nem volt a képviselőtestület 4 igen 0 nem szavazati aránnyal tartózkodás és ellenvélemény nélkül, egyhangúlag az alábbi határozatot hozta

25/2024.(VII.18.) számú képviselőtestületi határozat:

Vassurány község Önkormányzatának Képviselő-testülete az alábbi határozatot hozza:

- 1.) A Képviselő-testülethez Szerdahelyi János lakossági kérelmet adott be a Vassurány 56 hrsz ingatlan vonatkozásában és kérte, hogy a korábban kijelölt kiszolgáló út szabályozását és kijelölését felüli közlekedési területet vizsgálja felül. Az 1997. évi LXXVIII tv. 27.§ (2) bekezdése alapján a képviselő-testület megállapította, hogy a közérdekűség már nem áll fenn, a 2005-ben elfogadott szabályozási terv nem került végrehajtásra és az üres építési telken nem kíván utat kialakítani, mert a lakóterület kiszolgálása más útvonalról is megoldható, ezért a települési önkormányzatnak gondoskodnia kell a vassurányi 56 hrsz-ú ingatlan esetében a szabályozási vonalnak a helyi építési szabályzatból, valamint az azzal összefüggő korlátozás vagy tilalom ingatlan-nyilvántartásból való törléséről, valamint a szabályozási elemhez kapcsolódó építési jogok és követelmények módosításáról és falusias lakóterületbe való visszasorolásáról. A módosítás során az elővásárlási jog is törlésre kerül az ingatlanról.
- 2.) Vassurány Község Önkormányzata az az épített környezet alakításáról és védelméről szóló 1997. évi LXXVIII. törvény 27.§ (2) bekezdése értelmében az út szabályozását felülvizsgálja és mivel a közérdekűség már nem áll fenn, a települési önkormányzatnak gondoskodnia kell a szabályozási vonalnak a helyi építési szabályzatból, valamint az azzal összefüggő korlátozás törléséről. Az 56 hrsz ingatlant Kő15 jelű közlekedési területből Lfk 7 jelű falusias építési övezetbe sorolja.
- 3.) Vassurány Község Önkormányzata a 419/2021.(VII.15.) korm. rendelet 78/D.§ (első) (4) bekezdés b) pontja alapján nem minősül új beépítésre szánt terület kijelölésének, ha a közút elhelyezése céljára szolgáló terület csökkentése miatt növekszik a beépíthető terület nagysága.
- 4.) A képviselőtestület falusias lakóterület kialakítása érdekében az 56 hrsz ingatlant kiemelt fejlesztési területté minősíti, és egyszerűsített eljárás keretében folytatja le a módosítást.
- 5.) A Képviselő-testület a településrendezési eszközök módosítását az Akcióterv Kft-vel kívánja elkészíteni az egységes és a jövőben is egységes szerkezetben feldolgozott településrendezési eszközök dokumentálásának biztosítása érdekében.
- 6.) A településrendezési eszközök módosításának költségét a beruházónak és az önkormányzatnak megosztva kell vállalnia 50%-50% arányban.
- 7.) A főépítési feladatok ellátásának költségeit a beruházó viseli.

Határidő: azonnal

Felelős: Forrai Dániel polgármester

Vassurány, 2024.07.18.

Számedli Cecília Éva s.k.
jegyző

Forrai Dániel s.k.
polgármester

A kiadmány hitelül: Söpte 2024.09.23.



Jegyzőkönyvkivonat

Vassurány Képviselőtestületének 2024. november 14-én tartott összetestületi üléséről

A fent hivatkozott képviselőtestületi ülés jegyzőkönyvének részlete:

Más hozzászólás, észrevétel nem volt a képviselőtestület 5 igen 0 nem szavazati aránnyal tartózkodás és ellenvélemény nélkül, egyhangúlag az alábbi határozatot hozta

51/2024. (XI.14.) számú képviselőtestületi határozat:

Vassurány község Önkormányzatának Képviselő-testülete az alábbi határozatot hozza:

- 1.) A Képviselő-testület a szabályozási tervet áttekintve az alábbi rajzi feldolgozásból eredő hiba javítását kezdeményezi és az érintett helyrajzi számokat kiemelt fejlesztési területté minősíti:
 - a) Az Lfk3-O-25-K-5,5 jelű építési övezet szabályozási tervi jelölése a HÉSZ 7.§ (4) bekezdése szerint javításra kerül helyesen Lfk3-O-25-5,5-K szerint.
 - b) Az FLK4-O-30-K-5,5 jelű építési övezet szabályozási tervi jelölése a HÉSZ 7.§ (5) bekezdése szerint javításra kerül helyesen Lfk4-O-30-5,5-K szerint.
 - c) A 114-115 hrsz ingatlanok hiányzó építési övezeti előírása pótlásra kerül a tömbterületben lévő falusias lakóterület szabályozásának figyelembevételével „LFV” jelű építési övezetként a tényleges telekhatárok figyelembevételével.
 - d) A korábbi 076/4, ma 076/6-10 hrsz ingatlanon Gip építési övezetben elcsúszott „Ev” övezeti jel a véderdősávba kerül eltolásra.
 - e) A 239/14-239/34 hrsz építési övezet, szerkezeti terv szerint falusias lakóterület hiányzó építési övezeti jele a töle északra lévő, hasonló adottsági építési övezet szerint helyesen Lfk4-O-30-5,5-K jelű építési övezetként kerül jelölésre, az építési övezeti jel pótlásra.
 - f) A településszerkezeti tervet a részletesebben kidolgozott szabályozási terven jelölt övezetek, építési övezetek szerint kerül javításra, ahol eltérés van: pl: keleti fejlesztési területek TGksz helyett TFL, nyugati fejlesztési területek Ev és TGksz rendezése.
 - g) A képviselő-testület kezdeményezi az LFV jelű építési övezetben a HÉSZ 7.§ a) pont „Két szomszédos telek csak akkor vonható össze, ha a keletkező új telek szélességi mérete a 24,0 m-t nem haladja meg.” mondat törlését, mivel a tervezett óvoda kialakítását és a lakótelek alakítását a település területén indokolatlanul akadályozza.
 - h) A képviselő-testület megállapította, hogy az M9-es gyorsforgalmi út 2005-ös településrendezési tervekben kijelölt nyomvonala törlésre kerül és a 2018. évi MXXXIX. tv alapján, mint magasabb jogszabályban jelölt elvi nyomvonal kerül jelölésre. A települési önkormányzatnak gondoskodnia kell a MATRT-től eltérő és alátámasztó részlettervek nélkül szereplő M9 nyomvonal, a hozzá kapcsolódó véderdő és korlátozott mezőgazdasági területek törléséről ingatlanok esetében a szabályozási vonalnak a helyi építési szabályzatból, valamint az azzal összefüggő korlátozás vagy tilalom ingatlan-nyilvántartásból való törléséről, valamint a szabályozási elemhez kapcsolódó építési jogok és követelmények módosításáról és általános mezőgazdasági területbe való visszasorolásáról (084/2, 086/5, 082/14-17, 076/12, 073/8 hrsz-ról kerül a korábbi nyomvonal és azt kísérő területfelhasználás Ev-ből és M0-ból általános mezőgazdasági területbe, MÁ1 övezetként szabályozva).

- i) A külterület szabályozási terven a mezőgazdasági területek övezeti jele a HÉSZ 16.§-ával összhangban kerülnek ábrázolásra (pl: MÁ helyett ÁM)
- j) A belterületei szabályozási tervlapon nem kerül jelölésre a külterület szabályozási tervlapon szabályozott elemek.
- k) A 070/17 hrsz déli végén a hiányzó övezeti jel a külterület szabályozási terven ÁM1 jelű övezettel, a 014 hrsz végén a hiányzó övezeti jel a külterület szabályozási terven ÁM1 jelű övezettel kerül javításra.
- l) A Képviselő-testület a településrendezési eszközök módosítását az Akcióterv Kft-vel kívánja elkészíteni az egységes és a jövőben is egységes szerkezetben feldolgozott településrendezési eszközök dokumentálásának biztosítása érdekében.
- m) A településrendezési eszközök módosításának költségét a beruházónak kell vállalnia.
- n) A főépítési feladatok ellátásának költségét a beruházó viseli.

Határidő: azonnal

Felelős: Forrai Dániel polgármester

Vassurány, 2024.11.14.

Számedli Cecília Éva s.k.

jegyző

Forrai Dániel s.k.

polgármester

A kiadmány hitelélül: Söpte, 2024.11.27.



Jegyzőkönyvkivonat

Vassurány Képviselőtestületének 2024. november 14-én tartott összetestületi üléséről

A fent hivatkozott képviselőtestületi ülés jegyzőkönyvének részlete:

Más hozzászólás, észrevétel nem volt a képviselőtestület 5 igen 0 nem szavazati aránnyal tartózkodás és ellenvélemény nélkül, egyhangúlag az alábbi határozatot hozta

52/2024. (XI.14.) számú képviselőtestületi határozat:

Vassurány község Önkormányzatának Képviselő-testülete a 27/2024. (VII.18.) számú határozatát az alábbi 6.) ponttal egészíti ki:

6.) Az új beépítésre szánt területrészként megjelölt mezőgazdasági terület beékelődik a lakóterületek közé és a 330/2 hrsz-nek csak a nyugati felét érinti. A 330/1 és 330/2 hrsz ingatlanok szervesen illeszkednek a jelenleg szabályozott és tőle délre lévő - szemközt elhelyezkedő - lakóövezethez. A 330/1 és 330/2 hrsz ingatlan többi része jelenleg is beépítésre szánt falusias lakóterület. A módosítás célja, hogy a kivett belterületi, a telek egy részén eltérő területfelhasználásba sorolt – falusias és mezőgazdasági területek helyett - egységes területfelhasználás, falusias lakóterület alakuljon ki, amely a meglévő út és közműhálózatra csatlakozik. A 330/2 foghíj telek, a 330/1 hrsz már beépült. Az OTÉK 7.§ (2) bekezdése alapján „(2) Az építési övezeteket, övezeteket a meglévő és/vagy tervezett szerepkörük, beépítettségük és karakterbeli különbségeik alapján és úgy kell besorolni, hogy az azokon belüli – azonos helyzetben lévő – telkeket azonos értékű építési jogok és kötelezettségek illessék meg.”

A 330/2 hrsz telek nyugati részén kijelölt mezőgazdasági területfelhasználást az önkormányzat kicseréli a Vassurány 082/14. hrsz ingatlanon már kijelölt, de fel nem használt falusias lakóterület területfelhasználással kb. 2230 m² nagyságban és a vassurányi 082/14. hrsz ingatlanon falusias lakóterület helyett általános mezőgazdasági területet jelöl ki.

A 330/2 hrsz ingatlan nyugati fele fekvésél fog jól illeszkedik a település kialakult lakóterületeihez, a telek fel jelenleg is falusias lakóterület, amelyet egységesen kívánnak hasznosítani. A községnek jelenleg ennél alkalmasabb lakóterületi fejlesztésre bevonható és közművel ellátható területe nincsen. A helyhez kötöttség és a csere terület alapján az új beépítésre szánt terület kijelölését a 330/2. hrsz- ingatlanon az önkormányzat támogatja.

Határidő: azonnal

Felelős: Forrai Dániel polgármester

Vassurány, 2024.11.14.

Számedli Cecília Éva s.k.

jegyző

Forrai Dániel s.k.

polgármester

A kiadmány hitelül: Söpte, 2024.11.27.



Jegyzőkönyvkivonat

Vassurány Képviselőtestületének 2024. november 14-én tartott összetestületi üléséről

A fent hivatkozott képviselőtestületi ülés jegyzőkönyvének részlete:

Más hozzászólás, észrevétel nem volt a képviselőtestület 5 igen 0 nem szavazati aránnyal tartózkodás és ellenvélemény nélkül, egyhangúlag az alábbi határozatot hozta

53/2024. (XI.14.) számú képviselőtestületi határozat:

1. Vassurány Község Önkormányzata Képviselő-testülete kijelenti, hogy Vassurány község hatályos településfejlesztési koncepcióval, településrendezési eszközökkel rendelkezik, így a 2024. július 18-ai településfejlesztési döntését az alábbi külön döntéssel egészül ki:

2. Vassurány Község Önkormányzatának Képviselő-testülete megállapítja, hogy a Vassurány 330/2 hrsz ingatlan esetében a kialakult telekhatárokhoz igazodóan kerül a terület kijelölésre. Az ingatlant beépítésre szánt területként történő kijelölése az alábbiak miatt indokolt:

Az új beépítésre szánt területrészként megjelölt mezőgazdasági terület beékelődik a lakóterületek közé és a 330/2 hrsz-nek csak a nyugati felét érinti. A 330/1 és 330/2 hrsz ingatlanok szervesen illeszkednek a jelenleg szabályozott és tőle délre lévő - szemközt elhelyezkedő - lakóövezethez. A 330/1 és 330/2 hrsz ingatlan többi része jelenleg is beépítésre szánt falusias lakóterület. A módosítás célja, hogy a kivett belterületi, a telek egy részén eltérő területfelhasználásba sorolt – falusias és mezőgazdasági területek helyett - egységes területfelhasználás, falusias lakóterület alakuljon ki, amely a meglévő út és közműhálózatra csatlakozik. A 330/2 foghíj telek, a 330/1 hrsz már beépült. Az OTÉK 7.§ (2) bekezdése alapján „(2) Az építési övezeteket, övezeteket a meglévő és/vagy tervezett szerepkörük, beépítettségük és karakterbeli különbségeik alapján és úgy kell besorolni, hogy az azokon belüli – azonos helyzetben lévő – telkeket azonos értékű építési jogok és kötelezettségek illessék meg.”

A 330/2 hrsz telek nyugati részén kijelölt mezőgazdasági területfelhasználást az önkormányzat kicseréli a Vassurány 082/14. hrsz ingatlanon már kijelölt, de fel nem használt falusias lakóterület területfelhasználással kb. 2230 m2 nagyságban és a vassurányi 082/14. hrsz ingatlanon falusias lakóterület helyett általános mezőgazdasági területet jelöl ki.

A 330/2 hrsz ingatlan nyugati fele fekvésél fog jól illeszkedik a település kialakult lakóterületeihez, a telek fel jelenleg is falusias lakóterület, amelyet egységesen kívánnak hasznosítani. A községnek jelenleg ennél alkalmasabb lakóterületi fejlesztésre bevonható és közművel ellátható területe nincsen. A helyhez kötöttség és a csere terület alapján az új beépítésre szánt terület kijelölését a 330/2. hrsz- ingatlanon az önkormányzat támogatja.

Határidő: azonnal

Felelős: Forrai Dániel polgármester

Vassurány, 2024.11.14.

Számedli Cecília Éva s.k.

jegyző



Forrai Dániel s.k.

polgármester

A kiadmány hitelül: Söpte, 2024.11.27.

Jegyzőkönyvkivonat

Vassurány Képviselőtestületének 2024. november 14-én tartott összetestületi üléséről

A fent hivatkozott képviselőtestületi ülés jegyzőkönyvének részlete:

Más hozzászólás, észrevétel nem volt a képviselőtestület 5 igen 0 nem szavazati aránnyal tartózkodás és ellenvélemény nélkül, egyhangúlag az alábbi határozatot hozta

54/2024. (XI.14.) számú képviselőtestületi határozat:

Önkormányzat Vassurány Képviselőtestülete az alábbi határozatot hozta korábbi rendelkezésinek javítására:

1. Önkormányzat Vassurány Képviselőtestülete a 28/2024. (VII.18.) számú határozatát kijavítja, mivel a határozatban kereskedelmi, szolgáltató gazdasági terület szerepel tévesen. A helyes megnevezés egyéb ipari gazdasági terület. A határozat további rendelkezései érvényben maradnak.
2. Önkormányzat Vassurány Képviselőtestülete a 29/2024. (VII. 18.) számú határozatát kijavítja, mivel a határozatokban kereskedelmi, szolgáltató gazdasági terület szerepel tévesen. A helyes megnevezés egyéb ipari gazdasági terület A határozat további rendelkezései érvényben maradnak.

Határidő: azonnal

Felelős: Forrai Dániel polgármester

Vassurány, 2024.11.14.

Számedli Cecília Éva s.k.

jegyző

Forrai Dániel s.k.

polgármester

A kiadmány hitelül: Söpte, 2024.11.27.



Főépítési Feljegyzés

Készült a 419/2021.(VII.15.) Korm. rendelet (továbbiakban Kr.) 7. § (7) bekezdésében foglaltaknak megfelelően, mint Vassurány község településfejlesztési döntése szerint - településrendezési eszközeinek módosításához.

A község hatályos településfejlesztési koncepcióval, településrendezési eszközökkel rendelkezik, amelyet a 2005-ben elfogadott településszerkezeti terv, valamint a 7/2005.(X.5.) Vassurány község szabályozási terv a helyi építési szabályzata. Jelen módosítás a sorban a 4. sorszámú. A tervezési feladata a következő:

Vassurány község Önkormányzatának Képviselő-testülete az alábbi határozatot hozza:

- 1.) A Képviselő-testülethez Szerdahelyi János lakossági kérelmet adott be a Vassurány 56 hrsz ingatlan vonatkozásában és kérte, hogy a korábban kijelölt kiszolgáló út szabályozását és kijelölését felüli közlekedési területet vizsgálja felül. Az 1997. évi LXXVIII tv. 27.§ (2) bekezdése alapján a képviselő-testület megállapította, hogy a közérdekűség már nem áll fenn, a 2005-ben elfogadott szabályozási terv nem került végrehajtásra és az üres építési telken nem kíván utat kialakítani, mert a lakóterület kiszolgálása más útvonalról is megoldható, ezért a települési önkormányzatnak gondoskodnia kell a vassurányi 56 hrsz-ú ingatlan esetében a szabályozási vonalnak a helyi építési szabályzatból, valamint az azzal összefüggő korlátozás vagy tilalom ingatlan-nyilvántartásból való törléséről, valamint a szabályozási elemhez kapcsolódó építési jogok és követelmények módosításáról és falusias lakóterületbe való visszatorlasztásáról. A módosítás során az elővásárlási jog is törlésre kerül az ingatlanról.
- 2.) Vassurány Község Önkormányzata az az épített környezet alakításáról és védelméről szóló 1997. évi LXXVIII. törvény 27.§ (2) bekezdése értelmében az út szabályozását felülvizsgálja és mivel a közérdekűség már nem áll fenn, a települési önkormányzatnak gondoskodnia kell a szabályozási vonalnak a helyi építési szabályzatból, valamint az azzal összefüggő korlátozás törléséről. Az 56 hrsz ingatlant Kö15 jelű közlekedési területből Lfk 7 jelű falusias építési övezetbe sorolja.
- 3.) Vassurány Község Önkormányzata a 419/2021.(VII.15.) korm. rendelet 78/D.§ (első) (4) bekezdés b) pontja alapján nem minősül új beépítésre szánt terület kijelölésének, ha a közút elhelyezése céljára szolgáló terület csökkentése miatt növekszik a beépíthető terület nagysága.

A településszerkezeti terv, a helyi építési szabályzat és annak mellékleteként a szabályozási tervlapok a tervezési terület vonatkozásában kerülnek módosításra.

A 419/2021.(VII.15.) korm rendelet 7.§ (7) bekezdése szerint:

„(7) A megalapozó vizsgálat és az alátámasztó javaslat tartalmát, továbbá az (5) bekezdés szerinti megalapozó vizsgálat, alátámasztó javaslat és településtervezési módosításához készült telepítési tanulmányterv felhasználhatóságát - ide nem értve a települési környezeti értékelést a) a település önkormányzati főépítésze vagy b) a települési önkormányzati főépítész egyetértésével a településtervezés felelős tervezője vagy az önkormányzat által a településtervezéssel megbízott településtervező (a továbbiakban együtt: tervező) határozza meg az (1)-(6) bekezdés alapján, a képviselő-testületnek címzett feljegyzésben.”

A fentiek alapján a tervezési területek vonatkozásában és azokra kiterjedően az alátámasztó munkarészeket legalább a tervezési területre vonatkozóan az OTÉK 2012. augusztus 6-ai állapot szerinti el kell készíteni.

Az elkészítendő munkarészek: tájrendezési, környezetalakítási, közlekedési, közművesítési, területrendezési tervek és a településszerkezeti terv összehangját igazoló térkép és leírás a feladat mélységének függvényében.



Vassurány, 2024. július 17.

.....
Puklerné Kovács Erika Eszter
önkormányzati főépítész

Főépítész Feljegyzés

Készült a 419/2021.(VII.15.) Korm. rendelet (továbbiakban Kr.) 7. § (7) bekezdésében foglaltaknak megfelelően, mint Vassurány község településfejlesztési döntése szerint - településrendezési eszközeinek módosításához.

A község hatályos településfejlesztési koncepcióval, településrendezési eszközökkel rendelkezik, amelyet a 2005-ben elfogadott településszerkezeti terv, valamint a 7/2005.(X.5.) Vassurány község szabályozási terv a helyi építési szabályzata. Jelen módosítás a sorban a 4. sorszámú. A tervezési feladata a következő:

Vassurány község Önkormányzatának Képviselő-testülete az alábbi határozatot hozza:

- 1.) A Képviselő-testület az önkormányzat tulajdonában álló Vassurány 346 hrsz ingatlan vonatkozásában a korábban kijelölt kiszolgáló út szabályozását és kijelölését felüli közlekedési területet felülvizsgálja. Az 1997. évi LXXVIII tv. 27.§ (2) bekezdése alapján a képviselő-testület megállapította, hogy a közérdekűség már nem áll fenn, a 2005-ben elfogadott szabályozási terv nem került végrehajtásra és az üres építési telken nem kíván utat kialakítani, mert a tervezett lakóterület kiszolgálása más útvonalról is megoldható, ezért a települési önkormányzatnak gondoskodnia kell a vassurányi 346. hrsz-ú ingatlan esetében a szabályozási vonalnak a helyi építési szabályzatból, valamint az azzal összefüggő korlátozás vagy tilalom ingatlan-nyilvántartásból való törléséről, valamint a szabályozási elemhez kapcsolódó építési jogok és követelmények módosításáról és falusias lakóterületbe való visszasorolásáról.
- 2.) Vassurány Község Önkormányzata az az épített környezet alakításáról és védelméről szóló 1997. évi LXXVIII. törvény 27.§ (2) bekezdése értelmében az út szabályozását felülvizsgálja és mivel a közérdekűség már nem áll fenn, a települési önkormányzatnak gondoskodnia kell a szabályozási vonalnak a helyi építési szabályzatból, valamint az azzal összefüggő korlátozás törléséről. A 346. hrsz ingatlant Kö7 jelű közlekedési területből Lf1 jelű falusias építési övezetbe sorolja. A kialakult telek beépíthetőségét biztosítja az előírások során.
- 3.) Vassurány Község Önkormányzata a 419/2021.(VII.15.) korm. rendelet 78/D.§ (első) (4) bekezdés b) pontja alapján nem minősül új beépítésre szánt terület kijelölésének, ha a közút elhelyezése céljára szolgáló terület csökkentése miatt növekszik a beépíthető terület nagysága.
- 4.) A képviselőtestület falusias lakóterület kialakítása érdekében a 346. hrsz ingatlant kiemelt fejlesztési területté minősíti, és egyszerűsített eljárás keretében folytatja le a módosítást.

A településszerkezeti terv, a helyi építési szabályzat és annak mellékleteként a szabályozási tervlapok a tervezési terület vonatkozásában kerülnek módosításra.

A 419/2021.(VII.15.) korm rendelet 7.§ (7) bekezdése szerint:

„(7) A megalapozó vizsgálat és az alátámasztó javaslat tartalmát, továbbá az (5) bekezdés szerinti megalapozó vizsgálat, alátámasztó javaslat és településtervezési

módosításához készült telepítési tanulmányterv felhasználhatóságát - ide nem értve a települési környezeti értékelést a) a település önkormányzati főépítésze vagy b) a települési önkormányzati főépítész egyetértésével a településtervezés felelős tervezője vagy az önkormányzat által a településtervezéssel megbízott településtervező (a továbbiakban együtt: tervező) határozza meg az (1)-(6) bekezdés alapján, a képviselő-testületnek címzett feljegyzésben.”

A fentiek alapján a tervezési területek vonatkozásában és azokra kiterjedően az alátámasztó munkarészeket legalább a tervezési területre vonatkozóan az OTÉK 2012. augusztus 6-ai állapot szerinti el kell készíteni.

Az elkészítendő munkarészek: tájrendezési, környezetalakítási, közlekedési, közművesítési, területrendezési tervek és a településszerkezeti terv összhangját igazoló térkép és leírás a feladat mélységének függvényében.



Vassurány, 2024. július 17.

.....
Puklerné Kovács Erika Eszter
önkormányzati főépítész

Főépítési Feljegyzés

Készült a 419/2021.(VII.15.) Korm. rendelet (továbbiakban Kr.) 7. § (7) bekezdésében foglaltaknak megfelelően, mint Vassurány község településfejlesztési döntése szerint - településrendezési eszközeinek módosításához.

A község hatályos településfejlesztési koncepcióval, településrendezési eszközökkel rendelkezik, amelyet a 2005-ben elfogadott településszerkezeti terv, valamint a 7/2005.(X.5.) Vassurány község szabályozási terv a helyi építési szabályzata. Jelen módosítás a sorban a 4. sorszámú. A tervezési feladata a következő:

Vassurány község Önkormányzatának Képviselő-testülete az alábbi határozatot hozza:

- 1.) A Képviselő-testület Lakner Tamás és Lakner Eszter lakossági kérelmének helyt adva támogatja a hatályos szabályozási terv kiegészítését a 330/1 és 330/2 ingatlanok lakóövezeti építési övezeti jellel való ellátását és falusias lakó építési övezetbe besorolását 4 db lakóház építésének megvalósítása érdekében.
- 2.) A képviselőtestület falusias lakóterület kialakítása érdekében a 330/1-330/2 hrsz ingatlant kiemelt fejlesztési területté minősíti, és egyszerűsített eljárás keretében folytatja le a módosítást.

A településszerkezeti terv, a helyi építési szabályzat és annak mellékleteként a szabályozási tervlapok a tervezési terület vonatkozásában kerülnek módosításra.

A 419/2021.(VII.15.) korm rendelet 7.§ (7) bekezdése szerint:

„(7) A megalapozó vizsgálat és az alátámasztó javaslat tartalmát, továbbá az (5) bekezdés szerinti megalapozó vizsgálat, alátámasztó javaslat és településtervezési módosításához készült telepítési tanulmányterv felhasználhatóságát - ide nem értve a települési környezeti értékelést a) a település önkormányzati főépítésze vagy b) a települési önkormányzati főépítész egyetértésével a településtervezés felelős tervezője vagy az önkormányzat által a településtervezéssel megbízott

településtervező (a továbbiakban együtt: tervező) határozza meg az (1)-(6) bekezdés alapján, a képviselő-testületnek címzett feljegyzésben.”

A fentiek alapján a tervezési területek vonatkozásában és azokra kiterjedően az alátámasztó munkarészeket legalább a tervezési területre vonatkozóan az OTÉK 2012. augusztus 6-ai állapot szerinti el kell készíteni.

Az elkészítendő munkarészek: tájrendezési, környezetalakítási, közlekedési, közművesítési, területrendezési tervek és a településszerkezeti terv összehangját igazoló térkép és leírás a feladat mélységének függvényében.



Vassurány, 2024. július 17.

.....
Puklerné Kovács Erika Eszter
önkormányzati főépítész

Főépítési Feljegyzés

Készült a 419/2021.(VII.15.) Korm. rendelet (továbbiakban Kr.) 7. § (7) bekezdésében foglaltaknak megfelelően, mint Vassurány község településfejlesztési döntése szerint - településrendezési eszközeinek módosításához.

A község hatályos településfejlesztési koncepcióval, településrendezési eszközökkel rendelkezik, amelyet a 2005-ben elfogadott településszerkezeti terv, valamint a 7/2005.(X.5.) Vassurány község szabályozási terv a helyi építési szabályzata. Jelen módosítás a sorban a 4. sorszámú. A tervezési feladata a következő:

Vassurány község Önkormányzatának Képviselő-testülete az alábbi határozatot hozza:

- 1.)A Képviselő-testület a 239/35. hrsz-ú ingatlan tulajdonosának, mint lakossági kérelmének helyt adva támogatja a hatályos településrendezési eszközök módosítását és a 239/35 és 082/14 hrsz ingatlanokon a kialakult beépítéshez illeszkedő területfelhasználás bővítését, ezzel összefüggésben a 239/5 hrsz építési övezeti jellel való ellátását, mint kereskedelmi, szolgáltató gazdasági építési övezet.
- 2.) A Képviselő-testület támogatja a 082/14 hrsz ingatlanon a meglévő és 2005-ben is ott álló gazdasági épülethez igazodóan a kereskedelmi, szolgáltató gazdasági övezet bővítését a 239/35 hrsz kiegészítéseként. A megszűnő zöldterületet a 082/12. hrsz önkormányzati csere zöldterületen 125 %-ban kell visszapótolni. Kijelölt, de fel nem használt beépítési területből visszalépésre kerül az újonnan kijelölt kereskedelmi, szolgáltató gazdasági terület nagyságával egyező nagyságban falusias lakóterület a 082/14 hrsz-en.
- 3.) Vassurány Község Önkormányzatának Képviselő-testülete kijelenti, hogy Vassurány község hatályos településfejlesztési koncepcióval, településrendezési eszközökkel rendelkezik, így az az épített környezet alakításáról és védelméről szóló 1997. évi LXXVIII. törvény 7.§ (3) bekezdés e) pont szerinti külön döntéséről a Képviselő-testület külön határozatban rendelkezik. A 239/35 hrsz ingatlan most is beépítésre szánt terület, amelyről már 2005-ben is egy meglévő gazdasági épületszárny húzódik át a 082/14 hrsz-en. A meglévő és megtartásra érdemes gazdasági épület értéket képvisel, a kialakult beépítés rendezéséhez az önkormányzatnak, mint a helyi vállalkozásokat és új munkahelyeket és helyi adóbevételt jelentős tevékenység rendeztt formában történő segítése közérdekében áll. A 082/14 hrsz terület ezen részén a zöldterület kialakításához a meglévő épület figyelembevételével van szükség, azonban a már beépített területrész az új lakóterülethez kijelölt nagy kiterjedésű zöldterület megtartása mellett nem áll érdekében. A zöldterület méreténél fogva a meglévő beépítés rendezése mellett is bőven kiszolgálja a településrész és az egész település egészséghez, pihenéshez, közjóléthez fűződő érdekeit. A megszűnő zöldterület megnövelt mértékben visszapótlásra kerül a vassurányi 082/12. hrsz-en. A kijelölésre kerülő új kereskedelmi, szolgáltató gazdasági területtel azonos méretben megszűnik kijelölt, de fel nem használt beépítésre szánt terület, így a település számára kedvező lesz a változás.

- 4.) A képviselőtestület a falusias lakóterület kialakítása érdekében a 239/5, a 082/14 hrsz és a vassurányi 082/12. hrsz csere zöldterület számára kijelölendő ingatlant kiemelt fejlesztési területté minősíti, és egyszerűsített eljárás keretében folytatja le a módosítást.

A településszerkezeti terv, a helyi építési szabályzat és annak mellékleteként a szabályozási tervlapok a tervezési terület vonatkozásában kerülnek módosításra.

A 419/2021.(VII.15.) korm rendelet 7.§ (7) bekezdése szerint:

„(7) A megalapozó vizsgálat és az alátámasztó javaslat tartalmát, továbbá az (5) bekezdés szerinti megalapozó vizsgálat, alátámasztó javaslat és településtervezési módosításához készült telepítési tanulmányterv felhasználhatóságát - ide nem értve a települési környezeti értékelést a) a település önkormányzati főépítésze vagy b) a települési önkormányzati főépítész egyetértésével a településtervezés felelős tervezője vagy az önkormányzat által a településtervezéssel megbízott településtervező (a továbbiakban együtt: tervező) határozza meg az (1)-(6) bekezdés alapján, a képviselő-testületnek címzett feljegyzésben.”

A fentiek alapján a tervezési területek vonatkozásában és azokra kiterjedően az alátámasztó munkarészeket legalább a tervezési területre vonatkozóan az OTÉK 2012. augusztus 6-ai állapot szerinti el kell készíteni.

Az elkészítendő munkarészek: tájrendezési, környezetalakítási, közlekedési, közművesítési, területrendezési tervek és a településszerkezeti terv összehangját igazoló térkép és leírás a feladat mélységének függvényében.



Vassurány, 2024. július 17.

.....
Puklerné Kovács Erika Eszter
önkormányzati főépítész

Főépítési Feljegyzés

Készült a 419/2021.(VII.15.) Korm. rendelet (továbbiakban Kr.) 7. § (7) bekezdésében foglaltaknak megfelelően, mint Vassurány község településfejlesztési döntése szerint - településrendezési eszközeinek módosításához.

A község hatályos településfejlesztési koncepcióval, településrendezési eszközökkel rendelkezik, amelyet a 2005-ben elfogadott településszerkezeti terv, valamint a 7/2005.(X.5.) Vassurány község szabályozási terv a helyi építési szabályzata. Jelen módosítás a sorban a 4. sorszámú. A tervezési feladata a következő:

Vassurány község Önkormányzatának Képviselő-testülete az alábbi határozatot hozza:

- 1.) A Képviselő-testület a szabályozási tervet áttekintve az alábbi rajzi feldolgozásból eredő hiba javítását kezdeményezi és az érintett helyrajzi számokat kiemelt fejlesztési területté minősíti:
 - a) Az Lfk3-O-25-K-5,5 jelű építési övezet szabályozási tervi jelölése a HÉSZ 7.§ (4) bekezdése szerint javításra kerül helyesen Lfk3-O-25-5,5-K szerint.
 - b) Az FLK4-O-30-K-5,5 jelű építési övezet szabályozási tervi jelölése a HÉSZ 7.§ (5) bekezdése szerint javításra kerül helyesen Lfk4-O-30-5,5-K szerint.
 - c) A 114-115 hrsz ingatlanok hiányzó építési övezeti előírása pótlásra kerül a tömbterületben lévő falusias lakóterület szabályozásának figyelembevételével „LfV” jelű építési övezetként a tényleges telekhatárok figyelembevételével.
 - d) A korábbi 076/4, ma 076/6-10 hrsz ingatlanon Gip építési övezetben elcsúszott „Ev” övezeti jel a véderdősávba kerül eltolásra.
 - e) A 239/14-239/34 hrsz építési övezet, szerkezeti terv szerint falusias lakóterület hiányzó építési övezeti jele a tőle északra lévő, hasonló adottsági építési övezet szerint helyesen Lfk4-O-30-5,5-K jelű építési övezetként kerül jelölésre, az építési övezeti jel pótlásra.
 - f) A településszerkezeti tervet a részletesebben kidolgozott szabályozási terven jelölt övezetek, építési övezetek szerint kerül javításra, ahol eltérés van: pl: keleti fejlesztési területek TGksz helyett TFL, nyugati fejlesztési területek Ev és TGksz rendezése.
 - g) A képviselő-testület kezdeményezi az LfV jelű építési övezetben a HÉSZ 7.§ a) pont „Két szomszédos telek csak akkor vonható össze, ha a keletkező új telek szélességi mérete a 24,0 m-t nem haladja meg.” mondat törlését, mivel a tervezett óvoda kialakítását és a lakótelek alakítását a település területén indokolatlanul akadályozza.
 - h) A képviselő-testület megállapította, hogy az M9-es gyorsforgalmi út 2005-ös településrendezési tervekben kijelölt nyomvonala törlésre kerül és a 2018. évi MXXXIX. tv alapján, mint magasabb jogszabályban jelölt elvi nyomvonal kerül jelölésre. A települési önkormányzatnak gondoskodnia kell a MATRT-től eltérő és alátámasztó részlettervek nélkül szereplő M9 nyomvonal, a hozzá kapcsolódó véderdő és korlátozott mezőgazdasági területek törléséről ingatlanok esetében a szabályozási vonalnak a helyi építési szabályzatból, valamint az azzal összefüggő korlátozás vagy tilalom ingatlan-nyilvántartásból való törléséről, valamint a szabályozási elemhez

kapcsolódó építési jogok és követelmények módosításáról és általános mezőgazdasági területbe való visszasorolásáról (084/2, 086/5, 082/14-17, 076/12, 073/8 hrsz-ról kerül a korábbi nyomvonal és azt kísérő területfelhasználás Ev-ből és M0-ból általános mezőgazdasági területbe, MÁ1 övezetként szabályozva).

- i) A külterület szabályozási terven a mezőgazdasági területek övezeti jele a HÉSZ 16.§-ával összhangban kerülnek ábrázolásra (pl: MÁ helyett ÁM)
- j) A belterületei szabályozási tervlapon nem kerül jelölésre a külterület szabályozási tervlapon szabályozott elemek.
- k) A 070/17 hrsz déli végén a hiányzó övezeti jel a külterület szabályozási terven ÁM1 jelű övezettel, a 014 hrsz végén a hiányzó övezeti jel a külterület szabályozási terven ÁM1 jelű övezettel kerül javításra.

A településszerkezeti terv, a helyi építési szabályzat és annak mellékleteként a szabályozási tervlapok a tervezési terület vonatkozásában kerülnek módosításra.

A 419/2021.(VII.15.) korm rendelet 7.§ (7) bekezdése szerint:

„(7) A megalapozó vizsgálat és az alátámasztó javaslat tartalmát, továbbá az (5) bekezdés szerinti megalapozó vizsgálat, alátámasztó javaslat és településtervezési módosításához készült telepítési tanulmányterv felhasználhatóságát - ide nem értve a települési környezeti értékelést a) a település önkormányzati főépítésze vagy b) a települési önkormányzati főépítész egyetértésével a településtervezés felelős tervezője vagy az önkormányzat által a településtervezéssel megbízott településtervező (a továbbiakban együtt: tervező) határozza meg az (1)-(6) bekezdés alapján, a képviselő-testületnek címzett feljegyzésben.”

A fentiek alapján a tervezési területek vonatkozásában és azokra kiterjedően az alátámasztó munkarészeket legalább a tervezési területre vonatkozóan az OTÉK 2012. augusztus 6-ai állapot szerinti el kell készíteni.

Az elkészítendő munkarészek: tájrendezési, környezetalakítási, közlekedési, közművesítési, területrendezési tervek és a településszerkezeti terv összhangját igazoló térkép és leírás a feladat mélységének függvényében.



Vassurány, 2024. július 17.

.....
Puklerné Kovács Erika Eszter
önkormányzati főépítész

Főépítési Feljegyzés

Készült a 419/2021.(VII.15.) Korm. rendelet (továbbiakban Kr.) 7. § (7) bekezdésében foglaltaknak megfelelően, mint Vassurány község településfejlesztési döntése szerint - településrendezési eszközeinek módosításához.

A község hatályos településfejlesztési koncepcióval, településrendezési eszközökkel rendelkezik, amelyet a 2005-ben elfogadott településszerkezeti terv, valamint a 7/2005.(X.5.) Vassurány község szabályozási terv a helyi építési szabályzata. Jelen módosítás a sorban a 4. sorszámú. A tervezési feladata a következő:

Vassurány község Önkormányzatának Képviselő-testülete az alábbi határozatot hozza:

Vassurány község Önkormányzatának Képviselő-testülete a 27/2024. (VII.18.) számú határozatát az alábbi 6.) ponttal egészíti ki:

6.) Az új beépítésre szánt területrészként megjelölt mezőgazdasági terület beékelődik a lakóterületek közé és a 330/2 hrsz-nek csak a nyugati felét érinti. A 330/1 és 330/2 hrsz ingatlanok szervesen illeszkednek a jelenleg szabályozott és tőle délre lévő - szemközt elhelyezkedő - lakóövezethez. A 330/1 és 330/2 hrsz ingatlan többi része jelenleg is beépítésre szánt falusias lakóterület. A módosítás célja, hogy a kivett belterületi, a telek egy részén eltérő területfelhasználásba sorolt – falusias és mezőgazdasági területek helyett - egységes területfelhasználás, falusias lakóterület alakuljon ki, amely a meglévő út és közműhálózatra csatlakozik. A 330/2 foghíj telek, a 330/1 hrsz már beépült. Az OTÉK 7.§ (2) bekezdése alapján *„(2) Az építési övezeteket, övezeteket a meglévő és/vagy tervezett szerepkörük, beépítettségük és karakterbeli különbségeik alapján és úgy kell besorolni, hogy az azokon belüli – azonos helyzetben lévő – telkeket azonos értékű építési jogok és kötelezettségek illessék meg.”*

A 330/2 hrsz telek nyugati részén kijelölt mezőgazdasági területfelhasználást az önkormányzat kicseréli a Vassurány 082/14. hrsz ingatlanon már kijelölt, de fel nem használt falusias lakóterület területfelhasználással kb. 2230 m² nagyságban és a vassurányi 082/14. hrsz ingatlanon falusias lakóterület helyett általános mezőgazdasági területet jelöl ki.

A 330/2 hrsz ingatlan nyugati fele fekvésél fog jól illeszkedik a település kialakult lakóterületeihez, a telek fel jelenleg is falusias lakóterület, amelyet egységesen kívánnak hasznosítani. A községnek jelenleg ennél alkalmasabb lakóterületi fejlesztésre bevonható és közművel ellátható területe nincsen. A helyhez kötöttség és a csere terület alapján az új beépítésre szánt terület kijelölését a 330/2. hrsz-ingatlanon az önkormányzat támogatja.

A településszerkezeti terv, a helyi építési szabályzat és annak mellékleteként a szabályozási tervlapok a tervezési terület vonatkozásában kerülnek módosításra.

A 419/2021.(VII.15.) korm rendelet 7.§ (7) bekezdése szerint:

„(7) A megalapozó vizsgálat és az alátámasztó javaslat tartalmát, továbbá az (5) bekezdés szerinti megalapozó vizsgálat, alátámasztó javaslat és településtervezési módosításához készült telepítési tanulmányterv felhasználhatóságát - ide nem értve a települési környezeti értékelést a) a település önkormányzati főépítésze vagy b) a települési önkormányzati főépítész egyetértésével a településtervezés felelős tervezője vagy az önkormányzat által a településtervezéssel megbízott településtervező (a továbbiakban együtt: tervező) határozza meg az (1)-(6) bekezdés alapján, a képviselő-testületnek címzett feljegyzésben.”

A fentiek alapján a tervezési területek vonatkozásában és azokra kiterjedően az alátámasztó munkarészeket legalább a tervezési területre vonatkozóan az OTÉK 2012. augusztus 6-ai állapot szerinti el kell készíteni.

Az elkészítendő munkarészek: tájrendezési, környezetalakítási, közlekedési, közművesítési, területrendezési tervek és a településszerkezeti terv összehangját igazoló térkép és leírás a feladat mélységének függvényében.



Vassurány 2024. július 17.

.....
Puklerné Kovács Erika Eszter
önkormányzati főépítész

Jegyzőkönyvkivonat

Önkormányzat Vassurány Képviselőtestületének 2025. február 14-én tartott üléséről

A fent hivatkozott képviselőtestületi ülés jegyzőkönyvének részlete:

Más hozzászólás, észrevétel nem volt a képviselőtestület 4 igen 0 nem szavazati aránnyal tartózkodás és ellenvélemény nélkül, egyhangúlag az alábbi határozatot hozta

7/2025.(II.14.) számú képviselőtestületi határozat:

Önkormányzat Vassurány képviselő-testülete az 25/2024.(VII.18.), a 26/2024.(VII.18.), a 27/2024.(VII.18.) a/2024.(VII.18.) az 51/2024. (XI.14.) és az 52/2024. (XI.14.) számú képviselőtestületi határozat szerint eljárást kezdeményezett Vassurány község településrendezési eszközeinek módosítására.

A várható környezeti hatás jelentőségének eldöntése érdekében megkereséssel élt a jogszabályban meghatározott szervek felé.

A választ adó Vas Vármegyei Kormányhivatal Állami Főépítész Iroda a 2./g tervezési feladat tekintetében a 239/35 és a 082/14 hrsz ingatlanokat érintő egyéb ipari terület kijelölése vonatkozásában kérte a véleményében meghatározott szempontok szerint az épített környezet védelme érdekében a környezeti hatásvizsgálat elkészítését. A többi tervezési terület vonatkozásában nem tett ilyen előírást.

A képviselőtestület a VA/ÁFI/1163-2/2024 iktatószámú véleménye alapján a 239/35 és a 082/14 hrsz ingatlanokat érintő egyéb ipari terület kijelölése vonatkozásában a véleményben szereplő szempontok szerinti környezeti hatásvizsgálatot el kívánja készíttetni.

Az állami főépítész véleménye alapján az LfV jelű építési övezetek közül egyedül a Hősök tere 119-128 hrsz. ingatlanjaira kiterjedő építési övezetet kívánja eltérően szabályozni, ahol új építési övezeti jelkulcs bevezetésével és a tervezett óvoda utcafronttól távolabbi telepítését is lehetővé tevő, ehhez igazodó építési szabályozást alkot meg az LfV-1 jelű építési övezet előírásainak megalkotásával.

A választ adó államigazgatási szervek:

Órségi NPI, Vas Vármegyei Kormányhivatal Tűzvédelmi, Iparbiztonsági és Vízügyi Hatósági Főosztály, Vas Vármegyei Kormányhivatal Földhivatali Főosztály Földvédelmi és Földmérési Osztály, Vas Vármegyei Környezetvédelmi, Természetvédelmi és Hulladékgazdálkodási Főosztály Környezetvédelmi és Természetvédelmi Osztály, Budapest Főváros Kormányhivatala Építésügyi és Örökségvédelmi Főosztály, Vas Vármegyei Kormányhivatal Népegészségügyi Főosztály - Közegészségügyi és Járványügyi Osztály, Országos Vízügyi Főigazgatóság, Nyugat-Dunántúli VIZIG, Vas Vármegyei Kormányhivatal Közlekedési, Műszaki Engedélyezési, Mérésügyi és Fogyasztóvédelmi Főosztály, Közlekedési és Útügyi Osztálya, Vas Vármegyei Kormányhivatal Környezetvédelmi, Természetvédelmi és Hulladékgazdálkodási Főosztály Hulladékgazdálkodási Osztály, Vas Vármegyei Kormányhivatal Agrárügyi Főosztály Növény- és Talajvédelmi Osztály, Budapest Főváros Kormányhivatala Népegészségügyi Közegészségügyi Osztály 1., Szabályozott Tevékenységek Felügyeleti Hatósága Bányászati és Gázipari

Főosztály, a Vas Vármegyei Katasztrófavédelmi Igazgatóság, Nemzeti Népegészségügyi és Gyógyszerészeti Központ, a Vassurány község jegyzője által **adott vélemények alapján - nem tartották szükségesnek a környezeti vizsgálat elkészítését – a képviselő-testület nem kívánja a környezeti vizsgálatot a településrendezési eszközök módosításához elkészíteni.**

Megkeresés ellenére nem adott választ:

Vas Vármegyei Kormányhivatala Építésügyi és Örökségvédelmi Főosztály,
Vas Vármegyei Kormányhivatal Agrárügyi Főosztály Erdészeti Osztály,

Felelős: Forrai Dániel polgármester

Határidő: folyamatos

Vassurány, 2025.02.14.

Számedli Cecília Éva s.k.
jegyző

Forrai Dániel s.k.
polgármester

A kiadmány hitelül: Söpte, 2025.02.28.





BUDAPEST FŐVÁROS
KORMÁNYHIVATALA
ÉPÍTÉSÜGYI ÉS ÖRÖKSÉGVÉDELMI FŐOSZTÁLY

Ügyiratszám: BP/2602/00004-1/2025
Előzmény: BP/2602/01078-1/2024
Ügyintéző: Molnár Ádám
Telefon: +36 (1) 795-8818
E-mail: molnar.adam@bfkh.gov.hu

Tárgy: Vassurány Község településrendezési
eszközeinek módosítása 6 pontban.
Örökségvédelmi vélemény környezeti vizsgálat
szükségességének meghatározásáról
Hiv. szám: 539-9/2024
Ügyintézőjük: Számedli Cecília jegyző

Forrai Dániel
polgármester

Vassurány Község Önkormányzata
9741 Vassurány
Táncsics köz 7.

Füzetek Könyv Önkormányzati		
Hivatal		
2025	01	09
6-6/2025		db. mell
Előszó	Fontos	Melléklet
Se.C.		

Ez a levél kizárólag elektronikusan kerül megküldésre.

Tisztelt Polgármester Úr!

A fent megjelölt hivatkozási számon és tárgyban kapott megkeresésére az egyes tervek, illetve programok környezeti vizsgálatáról szóló 2/2005. (I. 11.) Kormányrendelet 4. § (2) bekezdésében és a 3. számú melléklet II. 2. h) pontjában kapott felhatalmazással, továbbá a településtervek tartalmáról, elkészítésének és elfogadásának rendjéről, valamint egyes településrendezési sajátos jogintézményekről szóló 419/2021. (VII. 15.) Kormányrendeletben (továbbiakban: 419/2021. Korm. rend.) foglaltak alapján nyilatkozom, hogy a rendelkezésre álló szakanyagok alapján régészeti és műemlékvédelmi szempontból

az alábbi kikötéssel nem tartom szükségesnek

a környezeti vizsgálat lefolytatását.

- 1) Megállapítottam a kulturális örökség védelméért felelős miniszter által vezetett örökségvédelmi nyilvántartás (továbbiakban: Nyilvántartás) aktuális adatai alapján, hogy a 4. sz. módosítással érintett 239/35, 080/12 és 080/14 hrsz.-ú ingatlanok közül a 080/12 és 080/14 hrsz.-ú ingatlanok területén a 37518 azonosító számú *Szerűskert* régészeti lelőhely található.

A jövőbeni fejlesztések vonatkozásában tájékoztatom az Önkormányzatot, hogy a kulturális örökség védelméről szóló 2001. évi LXIV. törvény (továbbiakban: Kötv.) 23/C. § (1) bekezdése szerint ún. *nagyberuházás* esetén a beruházónak *előzetes régészeti dokumentációt* kell készítenie: A fenti jogszabály 7. § 20. pontja alapján nagyberuházásnak minősül a földmunkával járó a) bruttó 500 millió forintos értékhatárt meghaladó teljes bekerülési költségű beruházás, c) a Nemzeti Infrastruktúra Fejlesztő Zrt. [jogutód 2023. január 1-től: Építési és Közlekedési Minisztérium] által kezelt beruházás, e) azon közérdekű célú beruházás, amelynek megvalósítása érdekében a kisajátításról szóló törvény

Építésügyi és Örökségvédelmi Osztály

Cím: 1105 Budapest, Körösi Csoma Sándor út 53-55. Postacím: 1475 Budapest, Pf.: 103. – Telefon: +36 (1) 79-59050

E-mail: proksegmasodfok@bfkh.gov.hu — Honlap: <http://www.kormanyhivatalok.hu/>

Hivatali kapu azonosító: KHIV BUK EOF OVO — KRID: 422374158

szerint kisajátítást végeztek. Fenti jogszabály 7. § 3. pontja szerint az előzetes régészeti dokumentáció valamely terület régészeti érintettségének tisztázására, a régészeti örökség elemeire vonatkozó ismeretek (különösen a lelőhely jellegének, korának, kiterjedésének és intenzitásának) megszerzésére és pontosítására szolgáló, valamint az ebből következően elvégzendő régészeti feladatellátás formájának, idő- és költségvonzatainak meghatározásához hozzájáruló, az ismert adatok és források feldolgozásával, a lelőhely állapotában maradandó változással nem járó műszeres lelőhely-, illetve leletfelderítés, terepbejárás és próbafeltárás alkalmazásával készült dokumentum.

A nevezett régészeti lelőhely érintettségére való tekintettel felhívom a figyelmüket a Kötv. alábbi szakaszaira:

9. § A régészeti lelőhelyeket – a fenntartható használat elvének figyelembevételével – csak olyan mértékben lehet igénybe venni, hogy azok állománya számottevően ne csökkenjen, illetve eredeti összefüggéseik jelentősen ne károsodjanak.

10. § (1) A régészeti örökség elemeit lehetőleg eredeti lelőhelyükön, eredeti állapotukban, eredeti összefüggéseikben kell megőrizni. (2) A régészeti lelőhelyek védelmére irányuló intézkedéseknek elsősorban megelőző, szükség esetén mentő jellegűeknek kell lenniük.

2) Megállapítottam egyúttal a Nyilvántartás aktuális adatai alapján, hogy az 1. 2. és 3. sz. módosítások részterületén régészeti lelőhelyek nem ismertek, műemlékek és műemléki területek nem érintettek.

3) Megállapítottam továbbá a 419/2021. Korm. rend. 8. § (1) bekezdésében foglaltak alapján, hogy az 5–6. sz. módosítások esetében nem szükséges a környezeti vizsgálat lefolytatása, mivel a tárgyi módosítások a Község településrendezési eszközeinek kizárólag technikai, jogharmonizációs jellegű korrekcióját célozzák. Az 5–6. sz. változások örökségi érdeket nem sétenek.

Ehhez kapcsolódóan felhívjuk egyúttal a figyelmüket arra, hogy a megkeresésükben hivatkozott az országos településrendezési és építési követelményekről szóló 253/1997. (XII. 20.) Kormányrendelet (rövidítéssel: OTÉK) 2024. december 31-én hatályát veszítette jogszabályváltás miatt. 2025. január 1-től a településrendezési és építési követelmények alapszabályzatáról szóló 280/2024. (IX. 30.) Kormányrendelet (rövidítéssel: TÉKA) előírásai az irányadók.

4) A régészeti lelőhelyek, illetve a műemlékek és műemléki területek aktuális adataival kapcsolatban a 419/2021. Korm. rend. 10. mellékletének 14–16. és 23–25. pontjai alapján az adatszolgáltató szerv a Lechner Tudásközpont (Lechner Nonprofit Kft., 1111 Budapest, Budafoki út 59, E/3. épület).

A további hatósági eljárások során biztosítani kell az örökségvédelmi szempontok érvényesülését és a területileg illetékes vármegyei örökségvédelmi hatóság, a Vas Vármegyei Kormányhivatal (Építésügyi és Örökségvédelmi Főosztály, Építésügyi Osztály 1., 9700 Szombathely, Széll Kálmán u. 31–33.) a Kötv. 62. § a) pontja szerinti állásfoglalását ki kell kérni.

Jelen irat kiadmányozására a *Budapest Főváros Kormányhivatala kiadmányozási rendjéről* szóló 11/2024.(X.30.) utasítás 1. számú melléklete 307.5–307.8 pontjai alapján történt kijelölés szerint került sor.

Budapest, dátum: *elektronikus aláírás szerint*

Tisztelettel,

a BFKH feladat- és hatáskörében eljáró
dr. Sára Botond főispán megbízásából:

Jevuczóné dr.
Zelenyánszki
Éva

Digitálisan aláírta:
Jevuczóné dr.
Zelenyánszki Éva
Dátum: 2025.01.06
09:41:52 +01'00'

Dr. Zelenyánszki Éva
ügyintéző

Erről értesül:

1. Címzett — HK
2. Vas Vármegyei Kormányhivatal Építésügyi és Örökségvédelmi Főosztály, Építésügyi Osztály 1.,
9700 Szombathely, Széll Kálmán u. 31–33. — HK

Letöltési igazolás

Tisztelt Ügyfelünk!

Ezúton értesítjük Önt, hogy a dokumentumot a Címzett átvette.

Igazolás kiállításának időpontja: 2024.12.13. 09:36:56

Letöltés időpontja: 2024.12.13. 09:36:56

Feladó: **Önkormányzat Vassurány (VASSURONK)**

Feladó ügyintéző neve: **SZÁMEDLI CECÍLIA ÉVA**

Címzett: **Vas Vármegyei Kormányhivatal Agrárügyi Főosztály Erdészeti Osztály (VMMGSZHEI)**

Dokumentum főbb adatai

Dokumentum érkeztetési száma: **404158764202412130936074977**

Dokumentum típusa: **593-9/2024**

Elküldött fájl neve: **Vassurány KH RT mód.pdf**

Dokumentum elektronikus lenyomata (Hash hexadecimális formában):

dccdc40d314c42a1d3b4b02a1f5270a173eed217efdf7edccc967987c607af73

Dokumentum Hash-algoritmus: **SHA-256**

Üdvözzel:

IdomSoft Biztonságos Kézbesítési Szolgáltatás

Magyarországról hívható telefonszám: 1818, külföldről: +36 1 550 1858

E-mail: ekozig@1818.hu

Honlap

A letöltési igazolás a Szolgáltató által készített és elektronikusan hitelesített, a hagyományos postai szolgáltatásokban használt tértivevénynek megfelelő elektronikus igazolás a Feladó és a Címzett részére arról, hogy a Címzett a küldeményt átvette. A letöltési igazolást a Feladó és a Címzett számára a Szolgáltató rendelkezésre bocsátja.

A dokumentumra került időpecsétet az igazoláshoz kapcsolódó PDF-fájl XML-állományában találja.

Ez egy automatikusan küldött üzenet. Kérjük, hogy erre az e-mail címre ne válaszoljon!

Feladási igazolás

Tisztelt Ügyfelünk!

Ezúton értesítjük, hogy az Ön által feltöltött dokumentumot az IdomSoft Biztonságos Kézbcsítési Szolgáltatás rendszere befogadta.

Az igazolást a beérkezéstől számított 30 naptári napon belül megtekintheti a tárhelyén, vagy lementheti számítógépének egy tetszőleges könyvtárába. A 30 nap elteltével a dokumentum automatikusan törlődik.

Amennyiben rendelkezik Tartós tárral, az igazolást oda is áthelyezheti.

Igazolás kiállításának időpontja: 2024.12.13. 09:36:08

Befogadás időpontja

2024.12.13. 09:36:07

Feladó: **Önkormányzat Vassurány (VASSURONK)**

Feladó ügyintéző: **SZÁMEDLI CECÍLIA ÉVA**

Címzett: **Vas Vármegyei Kormányhivatal Agrárügyi Főosztály Erdészeti Osztály (VMMGSZHEI)**

Dokumentum főbb adatai

Dokumentum érkeztetési száma: **404158764202412130936074977**

Dokumentum típusa: **593-9/2024**

Elküldött fájl neve: **Vassurány KH RT mód.pdf**

Dokumentum elektronikus lenyomata (Hash hexadecimális formában):

dccdc40d314c42a1d3b4b02a1f5270a173eed217efdf7edccc967987c607af73

Dokumentum Hash-algoritmus: **SHA-256**

Üdvözlettel:

IdomSoft Biztonságos Kézbcsítési Szolgáltatás

Magyarországról hívható telefonszám: 1818, külföldről: +36 1 550 1858

E-mail: ekozig@1818.hu

Honlap

A feladási igazolás a Szolgáltató által készített és elektronikusan hitelesített igazolás, amely a hagyományos postai szolgáltatásban használt feladóvényhez hasonlóan azt igazolja, hogy a Szolgáltató a biztonságos kézbesítési szolgáltatás útján feladott küldeményt kézbesítésre befogadta. A feladási igazolást a Feladó számára a Szolgáltató rendelkezésre bocsátja.

A dokumentumra került időpecsétet az igazoláshoz kapcsolódó PDF-fájl XML-állományában találja.

Ez egy automatikusan küldött üzenet. Kérjük, hogy erre az e-mail címre ne válaszoljon!

Letöltési igazolás

Tisztelt Ügyfelünk!

Ezúton értesítjük Önt, hogy a dokumentumot a Címzett átvette.

Igazolás kiállításának időpontja: 2024.12.16. 08:46:17

Letöltés időpontja: 2024.12.16. 08:46:17

Feladó: **Önkormányzat Vassurány (VASSURONK)**

Feladó ügyintéző neve: **SZÁMEDLI CECÍLIA ÉVA**

Címzett: **Vas Vármegyei Kormányhivatal Építésügyi és Örökségvédelmi Főosztály
Építésügyi Osztály Szombathely (JH18SZEEO)**

Dokumentum főbb adatai

Dokumentum érkeztetési száma: **434993368202412130936074680**

Dokumentum típusa: **593-9/2024**

Elküldött fájl neve: **Vassurány KH RT mód.pdf**

Dokumentum elektronikus lenyomata (Hash hexadecimális formában):

dccdc40d314c42a1d3b4b02a1f5270a173eed217efdf7edccc967987c607af73

Dokumentum Hash-algoritmus: **SHA-256**

Üdvözlettel:

IdomSoft Biztonságos Kézbesítési Szolgáltatás

Magyarországról hívható telefonszám: 1818, külföldről: +36 1 550 1858

E-mail: ekozig@1818.hu

Honlap

A letöltési igazolás a Szolgáltató által készített és elektronikusan hitelesített, a hagyományos postai szolgáltatásokban használt tértivevénynek megfelelő elektronikus igazolás a Feladó és a Címzett részére arról, hogy a Címzett a küldeményt átvette. A letöltési igazolást a Feladó és a Címzett számára a Szolgáltató rendelkezésre bocsátja.

A dokumentumra került időpecsétet az igazoláshoz kapcsolódó PDF-fájl XML-állományában találja.

Ez egy automatikusan küldött üzenet. Kérjük, hogy erre az e-mail címre ne válaszoljon!

Feladási igazolás

Tisztelt Ügyfelünk!

Ezúton értesítjük, hogy az Ön által feltöltött dokumentumot az IdomSoft Biztonságos Kézbesítési Szolgáltatás rendszere befogadta.

Az igazolást a beérkezéstől számított 30 naptári napon belül megtekintheti a tárhelyén, vagy lementheti számítógépének egy tetszőleges könyvtárába. A 30 nap elteltével a dokumentum automatikusan törlődik.

Amennyiben rendelkezik Tartós tárral, az igazolást oda is áthelyezheti.

Igazolás kiállításának időpontja: 2024.12.13. 09:36:02

Befogadás időpontja

2024.12.13. 09:36:02

Feladó: **Önkormányzat Vassurány (VASSURONK)**

Feladó ügyintéző: **SZÁMEDLI CECÍLIA ÉVA**

Címzett: **Vas Vármegyei Kormányhivatal Építésügyi és Örökségvédelmi Főosztály
Építésügyi Osztály Szombathely (JH18SZEEO)**

Dokumentum főbb adatai

Dokumentum érkeztetési száma: **434993368202412130936074680**

Dokumentum típusa: **593-9/2024**

Elküldött fájl neve: **Vassurány KH RT mód.pdf**

Dokumentum elektronikus lenyomata (Hash hexadecimális formában):

dccdc40d314c42a1d3b4b02a1f5270a173eed217efdf7edccc967987c607af73

Dokumentum Hash-algoritmus: **SHA-256**

Üdvözzel:

IdomSoft Biztonságos Kézbesítési Szolgáltatás

Magyarországról hívható telefonszám: 1818, külföldről: +36 1 550 1858

E-mail: ekozig@1818.hu

Honlap


A feladási igazolás a Szolgáltató által készített és elektronikusan hitelesített igazolás, amely a hagyományos postai szolgáltatásban használt feladóvevényhez hasonlóan azt igazolja, hogy a Szolgáltató a biztonságos kézbesítési szolgáltatás útján feladott küldeményt kézbesítésre befogadta. A feladási igazolást a Feladó számára a Szolgáltató rendelkezésre bocsátja.

A dokumentumra került időpecsétet az igazoláshoz kapcsolódó PDF-fájl XML-állományában találja.

Ez egy automatikusan küldött üzenet. Kérjük, hogy erre az e-mail címre ne válaszoljon!



Vas Vármegyei Kormányhivatal
Elektronikusan aláírta:
Csermelyi Andrea
2024.12.19 13:03:41



VAS VÁRMEGYEI KORMÁNYHIVATAL

Forrai Dániel polgármester részére
Vassurány Község Önkormányzata

9741 Vassurány
Táncsics köz 7.

Iktatószám: VA/ÁFI/1163-2/2024.
Ügyintéző: Kutasi Nikoletta
Telefonszám: +36 30 716-6524
Hivatkozási szám: 593-9/2024.
Melléklet: -

Tárgy: Vassurány község településrendezési eszközeinek kisléptékű, 5. sorszámú módosítása, várható környezeti hatás jelentőségének eldöntése

Ez a levél kizárólag elektronikus úton kerül megküldésre.

Tisztelt Polgármester Úr!

Vassurány község településrendezési eszközeinek módosításával összefüggésben a környezeti értékelés készítése szükségességének eldöntésére irányuló 593-9/2024. számú, hivatalomhoz hivatali kapun 2024. december 13-án beérkezett megkeresése az egyes tervek, illetve programok környezeti vizsgálatáról szóló 2/2005. (I.11.) Korm. rendelet (a továbbiakban: R.) 4. § (2) bekezdésének, illetve a településtervek tartalmáról, elkészítésének és elfogadásának rendjéről, valamint egyes településrendezési sajátos jogintézményekről szóló 419/2021. (VII.15.) Korm. rendelet (a továbbiakban: ÚjR.) 60. § (3) bekezdésének figyelembevételével, a R. 3. mellékletének II. 2. b) pontjában foglaltaknak megfelelően az épített környezet védelmére kiterjedően állásponthoz a következő:

A tervezett módosítások:

1. a Vassurány, 56 hrsz. alatti ingatlant érintő szabályozási vonal törlése, ezzel egyidejűleg az ingatlan Kö15 jelű közlekedési terület övezetből Lfk7 jelű falusias lakóterület építési övezetbe sorolása;
2. a 346 hrsz. alatti ingatlant érintő szabályozási vonal törlése, ezzel egyidejűleg az ingatlan Kö7 jelű közlekedési terület övezetből Lf1 jelű falusias lakóterület építési övezetbe sorolása;
3. a szabályozási tervlap hiányosságának pótlására vonatkozóan a 330/1-330/2 hrsz. alatti ingatlanok lakóövezeti építési övezeti jellel való ellátása és falusias lakóterület építési övezetbe sorolása 4 db lakóház építésének megvalósítása érdekében.
A 330/2 hrsz. alatti ingatlan nyugati részén kijelölt, szerkezeti tervlap alapján építés szempontjából korlátozott használatú mezőgazdasági terület övezetből falusias lakóterület építési övezet kerül kijelölésre. Ezzel egyidejűleg a 082/14 hrsz. alatti ingatlanon, a fel nem használt falusias lakóterületen csereterületként kerül kijelölésre azonos nagyságban általános mezőgazdasági terület övezet;
4. a 239/35 és 082/14 hrsz. alatti ingatlanokon a kialakult beépítéshez illeszkedő területfelhasználás bővítése, ezzel összefüggésben a 239/35 hrsz. alatti ingatlan – szerkezeti tervlap alapján falusias lakóterület építési övezet helyett – egyéb ipari gazdasági (dokumentációban néhol: kereskedelmi, szolgáltató gazdasági terület) építési övezeti jellel való ellátása. A megszűnő zöldterület a 082/12 hrsz. alatti ingatlanon kerül kijelölésre;
5. rajzi feldolgozásból eredő hibák javítása, valamint az M9 nyomvonalának módosítása.

ÁLLAMI FŐÉPÍTÉSZI IRODA

9700 Szombathely Berzsenyi Dániel tér 1. – 9701 Szombathely Pf. 208. – Telefon: +36 30 716-6569
E-mail: allami.foepitesz@vas.gov.hu – KRID: 768876923 – Honlap: www.kormanyhivatalok.hu

A R. 1. § (3) bekezdése értelmében a település egy részére készülő szabályozási tervnél, illetve helyi építési szabályzatnál a várható környezeti hatás jelentőségének eseti meghatározása alapján dönthető el a környezeti vizsgálat szükségessége. A várható környezeti hatás jelentőségének eldöntéséhez a terv, illetve program kidolgozásáért felelős szerv (a továbbiakban: kidolgozó) kéri a R. 3. számú mellékletben meghatározott környezet védelméért felelős közigazgatási szervek véleményét arról, hogy a hatáskörükbe tartozó környezet- vagy természetvédelmi szakterületet illetően várható-e jelentős környezeti hatás.

A R. 2. mellékletében foglalt szempontok vizsgálata alapján – az épített környezet védelmére kiterjedően – a következőket állapítottam meg:

- 1./a) A rendezési terv módosítása ad lehetőséget a tervezett fejlesztések megvalósítására.
- 2./d)-e) A módosítások a település közigazgatási területének különböző pontjain történnek, egymást nem erősítik, országhatáron nem nyúlnak át. Mivel a szerkezeti terv szerinti falusias lakóterület építési övezet egyéb ipari gazdasági terület építési övezetbe kerül átsorolásra, ezért változik az elhelyezhető építmények funkciója, valamint a beépítettség mértéke nő, a zöldfelület legkisebb mértéke csökken. Az érintett ingatlanok északi és nyugati részén falusias lakóterület építési övezet, a keleti oldalon és közvetlenül a déli oldalon zöldterület és erdőterület található, kissé délebbre azonban már szintén gazdasági területek helyezkednek el. Mindezek alapján és a szomszédos falusiaslakó közelsége miatt jelentős környezeti kockázatot jelenthet a 239/35 és 082/14 hrsz. alatti ingatlanokat érintő egyéb ipari gazdasági terület kijelölése.
- 2./g) A 239/35 és 082/14 hrsz. alatti ingatlanokat érintő módosítás a R. 4. melléklet 3.5.2. pontja alapján társadalmi, gazdasági folyamatokat vált ki, vagy ösztönöz, amelyek közvetett módon környezeti következményekkel járhatnak, és a 3.6.2. pont alapján környezeti konfliktusok, problémák megjelenéséhez vezethet.
- 1./b)-e), 2./a)-c), 2./f), 2./h) és 3. Nem releváns.

A fenti megállapítások alapján a 239/35 és 082/14 hrsz. alatti ingatlanokat érintő módosítással kapcsolatban – az épített környezet védelmére kiterjedően – a bekövetkező környezeti hatásokat jelentősnek ítélem, mivel falusias lakóterület helyett egyéb ipari gazdasági terület építési övezet kerül kijelölésre, ezért környezeti vizsgálat lefolytatását tartjuk szükségesnek.

Az újR. 7. § (4) bekezdés és 60. § (3) bekezdés alapján az újR. 2. melléklet 2. pontja határozza meg a környezeti értékelés tartalmát, melyet nem a település teljes közigazgatási területére, hanem a tárgyi ingatlanokat érintő tervezett módosítási terület környezetére, különösen a szomszédos lakóterületet érintő hatások elemzése tekintetében kérek elkészíteni.

Tájékoztatom arról, hogy a R. 5. § (1) bekezdésében foglaltak szerint, ha a kidolgozó véleménye a környezeti vizsgálat szükségességéről eltér a környezet védelméért felelős szervek 4. § szerint megkapott véleményétől, a kidolgozó végleges döntését megelőzően az indokok tisztázása érdekében megbeszélést tart az érintett szervekkel.

A R. 5. § (2) és (3) bekezdéseiben foglaltak szerint a „kidolgozó” hivatalos értesítőjében vagy más, a nyilvánosság tájékoztatására alkalmas egyéb módon, továbbá, ha van honlapja, azon is nyilvánosságra hozza döntését és annak indokait, továbbá, ha a környezet védelméért felelős szervek 4. § szerint megkapott véleményétől eltérően úgy döntött, hogy a környezeti vizsgálat nem szükséges, az eltérés tényét is. Döntéséről és indokairól a kidolgozó értesíti a várható környezeti hatások jelentőségének eldöntésébe bevont környezet védelméért felelős szerveket, többek között az állami főépítési hatáskörben eljáró megyei kormányhivatalt.

Kérem a fenti döntést és a beérkezett véleményeket a településrendezési eszköz módosítására irányuló egyeztetési eljárásban a véleményezési dokumentációhoz csatolni.

Fentiektől függetlenül az alábbiakra hívom fel szíves figyelmét:

1. A benyújtott dokumentáció 8. oldalán leírtak és az Önkormányzat Vassurány Képviselő-testületének 51/2024.(XI.14.) képviselő-testületi döntés 1.) g) pontja alapján az 56 hrsz. alatti ingatlant érintő szabályozási vonal felülvizsgálata során az Önkormányzat Vassurány Képviselő-testületének Vassurány község helyi építési szabályzatáról és a község szabályozási tervéről szóló 7/2005.(X.5.) önk. rendelet (a továbbiakban: HÉSZ) 7. § (1) bekezdés aa) pontja is törlésre kerül annak érdekében, hogy a jövőben a 125 és 126 hrsz. alatti ingatlanok összevonása – óvoda építése érdekében – engedélyezhető legyen, azonban a hivatkozott rendelkezés törlése nem csak a tárgyi ingatlanokra vonatkozik, hanem valamennyi, a település más részein lévő Lfv jelű falusias lakótelep építési övezetekben is alkalmazandó lesz, ezért kérem ennek átgondolását.
2. A dokumentáció 12. oldala alapján a 346 hrsz. alatti ingatlant érintő telektömb 2005-ben Lf1 építési övezetben volt, 2007-ben pedig Lf2 építési övezetbe került. A rendelkezésünkre álló adatok és az njt.hu oldalon lévő HÉSZ és szabályozási tervlapja alapján nincs tudomásunk a 2007-es módosításról. A rendelkezésünkre álló szabályozási tervlap szerint az épülettömb Lf1 jelű falusias lakóterület építési övezettel érintett. Kérem ennek tisztázását!
3. A 330/1 és 330/2 hrsz. alatti ingatlanokat érintő módosítás során – a 330/2 hrsz. alatti ingatlant érintő, szerkezeti tervlap szerinti építés szempontjából korlátozott használatú mezőgazdasági terület övezet falusias lakóterület építési övezetbe sorolásával kapcsolatban – a Magyarország és egyes kiemelt térségeinek területrendezési tervéről szóló 2018. évi CXXXIX. tv. 12. § (1) bekezdését figyelembe kell venni, mely alapján új beépítésre szánt terület a település közigazgatási határához 250 méternél közelebb nem jelölhető ki!
4. A dokumentáció szöveges tartalma alapján a 239/35 és 082/14 hrsz. alatti ingatlanokat érintő módosítás során egyéb ipari gazdasági terület építési övezet kerül kijelölésre, azonban a a dokumentáció egy részében kereskedelmi szolgáltató gazdasági terület építési övezet került megnevezésre. A szabályozási tervlapon és jelkulcsában csak tartalék kereskedelmi szolgáltató terület található (TGksz). Kérem ennek tisztázását!
5. A szabályozási tervlap hiányosságai miatt a hiányzó övezetek/építési övezetek alkalmazását alá kell támasztani, lehetőség szerint a telektömbre vonatkozóan a választott övezet/építési övezet mutatószámainak kimutatásával.
6. Az 51/2024.(XI.14.) képviselő-testületi döntés 1.) f) pontjával és erre a módosítási pontra vonatkozó főépítési feljegyzéssel kapcsolatban tájékoztatom, hogy a rendelkezésünkre álló 51/2005.(IX.28.) önkormányzati határozattal elfogadott településszerkezeti terv 2. mellékletének szerkezeti tervlapja alapján a település keleti részén lévő, 0102/2 hrsz. alatti ingatlan tartalék falusias lakóterület építési övezettel és tervezett közkert övezettel érintett, a szabályozási tervlap alapján viszont nem közkert, hanem védelmi erdőterület került kijelölésre. A nyugati településrészen, a 010/2-010/10 hrsz. alatti ingatlanokat érintő övezeti/építési övezeti besorolások tekintetében a szerkezeti tervlap megegyezik a szabályozási tervlappal. A képviselő-testületi döntésben, a főépítési feljegyzésben és a dokumentációban is javítandó a 239/14-239/34 hrsz-okra vonatkozó szövegrészek, helyesen: 239/17-239/34 hrsz.
7. A dokumentáció 27. oldalán a „Biológiai aktivitási értékszámítás” részben az új beépítés szánt terület kijelölés helyesen a 330/2 hrsz. alatti ingatlant érinti.
8. A HÉSZ 14. §-a tartalmazza a zöldterület övezetre vonatkozó előírásokat, azonban a 4. módosítási pont szerinti, 082/12 hrsz. alatti ingatlanon kijelölendő ZSP jelű zöldterület-lovassport övezetre vonatkozóan előírást nem tartalmaz, és az övezeti jel sem kerül felsorolásra. Kérem ennek pótlását!
9. A véleményezésre megküldendő dokumentáció során a hatályos településszerkezeti tervet kell figyelembe venni!

Hatáskörömet és illetékességemet a magyar építészetéről szóló 2023. évi C. törvény 55. § (2) bekezdés d) pontja, a főépítési tevékenységről szóló 190/2009. (IX. 15.) Korm. rendelet és 7. § h) pontja, továbbá a fővárosi és vármegyei kormányhivatalokról, valamint a járási (fővárosi kerületi) hivatalokról szóló 568/2022. (XII. 23.) Korm. rendelet 2. § (1) bekezdése állapítja meg.

A kiadmányozás jogát a Vas Vármegyei Kormányhivatalt vezető főispán a kiadmányozás rendjéről szóló 3/2023.(II.3.) számú utasítás III/4. pontjában és *Az egyes belső szervezeti egységek feladatkörébe tartozó különös (szakmai) hatáskörök gyakorlása során a kiadmányozási jog gyakorlása* alcím 2. pontjában foglaltak szerint ruházta át.

Szombathely, elektronikus időbélyegző szerint.

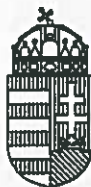
Tisztelettel:

Vámos Zoltán főispán
nevében és megbízásából

Csermelyi Andrea
állami főépítész



Vas Vármegyei Kormányhivatal
Elektronikusan aláírta:
Balaton Tihamér
2024.12.17 14:42:18



VAS VÁRMEGYEI KORMÁNYHIVATAL

Sóptei Közös Önkormányzati Hivatal		
Közzététel: 2024.12.17	Ellátó: 12	Ellátó: 12
Szám: 593-K/2024	Dátum: 2024.12.17	
Előzetes: 593-K/2024	Ellátó: S. C.	Melléklet:

Forrai Dániel
polgármester részére

Iktatószám: VA/KTHF-KTO/2997-2/2024.
Ügyintéző: Katavics Eszter Ágota
Telefonszám: +36 70 454 0436
Hivatkozási szám: 596-9/2024.

Vassurány Község Önkormányzata
Vassurány
Táncsics köz 7.
9741

Tárgy: Vassurány község településrendezési eszközeinek 5. számú módosítása, várható környezeti hatás jelentőségének eldöntése

Ez a levél kizárólag elektronikus úton kerül megküldésre.

Tisztelt Polgármester Úr!

Tárgyi ügyben érkezett megkeresése szerint, Vassurány község Önkormányzata a településrendezési eszközeinek 5. számú módosítását tervezi.

Tervezett módosítások:

1. A Vassurány 56 hrsz-ú ingatlant érint útszabályozás törlése
2. A Vassurány 346 hrsz-ú ingatlant érint útszabályozás törlése
3. A Vassurány 330/1-330/2 hrsz ingatlanon falusias lakóterület kijelölése és hiányzó építési övezeti jel pótlása
4. A Vassurány 239/35, 082/14 hrsz ingatlanon egyéb ipari gazdasági terület kijelölése, csere zöldterület a 082/12 hrsz ingatlanon.
5. Térségi övezetek lehatárolása
6. Hatályos településrendezési eszközök rajzi feldolgozásából eredő hibáinak javítása

Fentiek alapján nyilatkozom arról, hogy tárgyi ügyben az egyes tervek, illetve programok környezeti vizsgálatáról szóló 2/2005. (I. 11.) Korm. rendelet alapján (továbbiakban Korm.rend.) környezeti vizsgálati eljárás lefolytatása nem szükséges, a tervezett módosítás jelentős környezeti hatással nem jár.

A benyújtott dokumentáció alapján a község településrendezési eszközeinek 5. sorszámú módosítása táj- és természetvédelmi, valamint környezetvédelmi érdeket nem sért.

Véleményemet a Korm.rend. 1. § (2) és (3) bekezdéseiben, 4. § (1) és (2) bekezdéseiben, valamint az 1. melléklet 2. pontjában és a 2. melléklet 2. bekezdésében foglaltak, valamint a településtervek tartalmáról, elkészítésének és elfogadásának rendjéről, valamint egyes településrendezési sajátos jogintézményekről szóló 419/2021. (VII. 15.) Korm. rendeletben foglaltak alapján adtam ki.

A Vas Vármegyei Kormányhivatal illetékességét és hatáskörét a környezetvédelmi hatósági és igazgatási feladatokat ellátó szervek kijelöléséről szóló 624/2022. (XII. 30.) Korm. rendelet 2. § (1) bekezdése és az 5. § (1) bekezdés c) pontja, illetve a természetvédelmi hatósági és igazgatási feladatokat ellátó szervek kijelöléséről szóló 625/2022. (XII. 30.) Korm. Rendelet 2. § (1) bekezdése és a 6. § 1 bekezdés c) pontja határozza meg.

**KÖRNYEZETVÉDELMI, TERMÉSZETVÉDELMI ÉS HULLADÉKGAZDÁLKODÁSI FŐOSZTÁLY
KÖRNYEZETVÉDELMI ÉS TERMÉSZETVÉDELMI OSZTÁLY**

9700 Szombathely, Vörösmarty Mihály utca 2. – 9702 Szombathely, Pf. 38 -- Tel.: +3670 454 0436
E-mail: zoldhatosag@vas.gov.hu -- KRID: 401253775 – Honlap: www.kormanyhivatalok.hu

A kiadmányozás joga a Vas Vármegyei Kormányhivatalt vezető Főispán kiadmányozás rendjéről szóló 3/2023. (II. 3.) számú utasítás III. fejezet (12. b.) pontja, és a Vas Vármegyei Kormányhivatal egységes ügyrendjéről szóló a Vas Vármegyei Kormányhivatalt vezető Főispán 2/2023.(II.3) számú utasítása alapján került átruházásra.

Szombathely, elektronikus időbélyeg szerint

Tisztelettel:

Vámos Zoltán
főispán
nevében és megbízásából

Balaton Tihamér
osztályvezető



VAS VÁRMEGYEI KORMÁNYHIVATAL

Szeptember 18. 2024		
2024	12	18
593-9/2024		
Sz. C.		

Forrai Dániel
polgármester úr részére

Iktatószám: VA/KTHF-HO/03534-2/2024.

Ügyintéző: Bertalan Ágnes

Telefonszám: +36 70 705 1122

Hivatkozási szám: 593-9/2024.

Vassurány Község Önkormányzata

Vassurány

Táncsics köz 7.

9741

Tárgy: Vassurány község településrendezési eszközeinek kisléptékű, 5. sorszámu módosítása, várható környezeti hatás jelentőségének eldöntése

Ez a levél kizárólag elektronikus úton kerül megküldésre.

Tisztelt Polgármester Úr!

Vassurány Község Önkormányzata hivatkozott számú levelével megkereste Osztályomat, a helyi településrendezési eszközök módosításának véleményezési eljárása előtt, a várható környezeti hatás jelentőségének eldöntése érdekében az egyes tervek, illetve programok környezeti vizsgálatáról szóló 2/2005. (I. 11.) Korm. rendelet (a továbbiakban: Skvr.) 1. § (3) bekezdés a) pontjának megfelelően.

A benyújtottak alapján a stratégiai környezeti vizsgálat lefolytatásának szükségességéről a hulladékgazdálkodásra kiterjedően az alábbiak szerint nyilatkozom:

A tervezett módosítás kapcsán környezeti vizsgálat lefolytatása nem szükséges.

Hatáskörömet és illetékességemet az Skvr. 4. § (2) bekezdése és 3. melléklet II.1. e) pontja, továbbá a fővárosi és vármegyei kormányhivatalokról, valamint a járási (fővárosi kerületi) hivatalokról szóló 568/2022. (XII. 23.) Korm. rendelet 2. § (1) bekezdése állapítja meg.

A kiadmányozás joga a Vas Vármegyei Kormányhivatalt vezető Főispán kiadmányozás rendjéről szóló 3/2023. (II. 3.) számú utasítás III. fejezet 12. c.) pontja alapján került átruházásra.

Szombathely, elektronikus időbélyeg szerint

Tisztelettel:

Vámos Zoltán
főispán
nevében és megbízásából

dr. Szentiványi Beatrix
osztályvezető



BUDAPEST FŐVÁROS
KORMÁNYHIVATALA
NÉPEGÉSZSÉGÜGYI FŐOSZTÁLY

Digitálisan előírta:
Budapest Főváros Kormányhivatala
dr. Somogyi Rozália
2024.12.18. 16:13:48

Forrai Dániel polgármester
részére

Vassurány Község Önkormányzati Hivatal

Sapcai Községi Önkormányzati Hivatal		
Erősszám: 593-19/2024	Előadó: S.C.	Melléklet:

Iktatószám: BP/FNEF/06819-3/2024.
Ügyintéző: Szabóné Elekes Éva
Telefonszám: 06 (1) 465-3800/1429
E-mail: kozeg1@nfo.bfkh.gov.hu
Tárgy: Véleményezés természetes gyógytényező érintettség szempontjából.

Hiv. szám: 593-9/2024

Ez a levél kizárólag elektronikusan kerül megküldésre!

Tisztelt Polgármester Úr!

Vassurány község településrendezési eszközök – kisléptékű 5. számú – módosítása kapcsán, 2024. december 13-án, Hivatali kapun keresztül érkezett megkeresésére, a népegészségügyi feladatkörében eljáró Budapest Főváros Kormányhivatala (a továbbiakban: BFKH) az alábbi tájékoztatást adja.

A község közigazgatási területén természetes gyógytényező érintettsége nem áll fenn, ezért jelen esetben a BFKH véleményezési lehetőséggel nem rendelkezik.

Érintettség esetén a BFKH, mint környezet védelméért felelős szerv feladatát az *egyres tervek, illetve programok környezeti vizsgálatáról* szóló 2/2005. (I. 11.) Korm. rendelet 3. számú melléklete állapítja meg.

A BFKH jelen iratot a *digitális államról és a digitális szolgáltatások nyújtásának egyes szabályairól* szóló 2023. évi CIII. törvény (DÁP tv.) 19. §-a alapján elektronikus úton küldi meg.

A BFKH felhívja a figyelmet arra, hogy a BFKH-val elektronikus úton szükséges kapcsolatot tartani (szervezetnév: BFKHNSZSZ, KRID azonosító: 427094958).

BFKH kéri a fentiek szíves elfogadását.

Budapest, – dátum a digitális aláírás szerint

Üdvözléssel:

dr. Sára Botond
főispán megbízásából

dr. Somogyi Rozália
osztályvezető

Közegészségügyi Osztály 1.

1138 Budapest, Váci út 174. – 1550 Bp., Pf.: 203 – Telefon: +36 (1) 465-3866 – Fax: +36 (1) 465-3853

Hivatali kapu KRID azonosító: 427094958

E-mail: kozeg1@nfo.bfkh.gov.hu - Honlap: www.kormanyhivatalok.hu

Melléklet:–

Kapják:

1. Vassurány Község Önkormányzati Hivatal – Hivatali kapu
2. Irattár

Közegészségügyi Osztály 1.

1138 Budapest, Váci út 174. – 1550 Bp., Pf.: 203 – Telefon: +36 (1) 465-3866 – Fax: +36 (1) 465-3853

Hivatali kapu KRID azonosító: 427094958

E-mail: kozeg1@nfo.bfkh.gov.hu - Honlap: www.kormanyhivatalok.hu



VAS VÁRMEGYEI KORMÁNYHIVATAL

Forrai Dániel
polgármester úr részére

Vassurány Község Önkormányzata

Vassurány
Táncsics köz 7.
9741

Iktatószám: VA/NEF-KJO/00551-2/2024.

Ügyintéző: Varga Renáta

Telefonszám: +36 94 506-339

Hivatkozási szám: 593-9/2024.

Melléklet: -

Tárgy: Vassurány község településrendezési eszközeinek kisléptékű, 5. sorszámú módosítása, várható környezeti hatás jelentőségének eldöntése – Szakmai vélemény

Ez a levél kizárólag elektronikus úton kerül megküldésre.

Tisztelt Polgármester Úr!

A Vas Vármegyei Kormányhivatal Népegészségügyi Főosztály Közegészségügyi és Járványügyi Osztálya (továbbiakban: Hivatal), mint a környezet védelméért felelős közigazgatási szerv a 2024. december 13. napján érkezett megkeresésére – Vassurány község településrendezési eszközeinek kisléptékű, 5. sorszámú módosítása, várható környezeti hatás jelentőségének eldöntése tárgyban – a megküldött iratanyag alapján az egyes tervek, illetve programok környezeti vizsgálatáról szóló 2/2005. (I. 11.) Korm. rendelet (továbbiakban: Korm. rendelet) 4. § (2) bekezdésében meghatározottak alapján az alábbi szakmai véleményt adja:

- A rendelkezésre álló dokumentációban foglaltak alapján Vassurány Község Önkormányzatának (továbbiakban: Önkormányzat) közegészségügyi-járványügyi szempontból nem szükséges környezeti értékelést készíteni a tervezett módosításokra vonatkozóan.

A Hivatal az Önkormányzat által megküldött iratanyag alapján elégséges válaszokat kapott a hatáskörébe tartozó vizsgálandó szempontokra vonatkozóan.

Az Önkormányzat Képviselő-testülete a 25/2024. (VII.18.), a 26/2024. (VII.18.), a 27/2024. (VII.18.), a 28/2024. (VII.18.), a 29/2024. (VII.18.), az 51/2024. (XI.14.), az 52/2024. (XI.14.), az 53/2024. (XI.14.) és 54/2024. (XI.14.) számú képviselőtestületi határozataiban döntött településrendezési eszközeinek módosításáról, melyek a következők:

1. Közlekedési terület útszabályozásának felülvizsgálata az 56 hrsz területen.
2. Közlekedési terület útszabályozásának felülvizsgálata a 346 hrsz területen.
3. A Vassurány 330/1 és 330/2 hrsz ingatlanok lakóövezeti építési övezeti jellel való ellátása és falusias lakó építési övezetbe besorolása 4 db lakóház építésének megvalósítása érdekében.
4. A Vassurány 239/35 és a 082/14 hrsz ingatlanokon a kialakult beépítéshez illeszkedő területfelhasználás bővítése és a 239/5 hrsz ingatlan építési övezeti jellel való ellátása, mint kereskedelmi, szolgáltató gazdasági építési övezet.

A képviselőtestület falusias lakóterület kialakítása érdekében a 346 hrsz, a 330/1 – 330/2 hrsz, a 239/5 és a 082/14 hrsz ingatlanokat, valamint a Vassurány 082/12 hrsz csere zöldterület számára kijelölendő ingatlant kiemelt fejlesztési területté minősítette.

5. A szabályozási tervet áttekintve, a rajzi feldolgozásból eredő hibák javítása. Az érintett helyrajzi számokat kiemelt fejlesztési területté minősítették.
6. Helyi építési szabályzat jogharmonizációs célú módosítása.

NÉPEGÉSZSÉGÜGYI FŐOSZTÁLY

9700 Szombathely, Sugár út 9. – 9701 Szombathely, Pf. 208. – Telefon: +36 94 506-300
E-mail: nepegeszsegugy@vas.gov.hu – KRID: 617031777 – Honlap: www.kormanyhivatalok.hu

Az iratban megállapításra kerül, hogy a módosításoknak nem jelentős a környezeti hatása. A tervezési terület a közösségi szabályozás alapján kijelölt NATURA 2000 területeket nem érint. Természetvédelmi területet sem országos, sem helyi védelem szintjén nem érint. A beruházásoknak nincsen hulladékgazdálkodással, vízgazdálkodással, vízgyűjtő-gazdálkodással összefüggő hatása, fejlesztési igénye. Rögzíti továbbá, hogy a változások az emberi egészségre, környezetre vonatkozó hatást nem idéznek elő.

A tervező leírása alapján a település teljes beépítésre szánt területén a teljes közműellátás biztosított vagy biztosítható. Az új és korábbiakhoz képest módosított beépítéssel létrejövő lakóterületek esetében a teljes közműellátás biztosítva lesz.

Fentiekre tekintettel a vizsgált településrendezési eszközök módosításai feltételezhetően nem fognak olyan környezeti változásokat előidézni, amelyek az emberi egészségre, a környezetre kockázatot jelentenek, ezért közegészségügyi-járványügyi szempontból nem indokolt a környezeti értékelés lefolytatása.

A Hivatal hatáskörét a Korm. rendelet 3. számú melléklet II. 1. c) pontja állapítja meg, illetékessége a fővárosi és vármegyei kormányhivatalokról, valamint a járási (fővárosi kerületi) hivatalokról szóló 568/2022. (XII. 23.) Korm. rendelet 2. § (1) bekezdésén alapul.

A kiadmányozási jog a Vas Vármegyei Kormányhivatalt vezető Főispán kiadmányozás rendjéről szóló 3/2023. (II.3.) számú utasításában foglaltakon alapul.

Szombathely, elektronikus időbélyeg szerint.

Vámos Zoltán
főispán
nevében és megbízásából

Pohánka Edit
osztályvezető



VAS VÁRMEGYEI KORMÁNYHIVATAL

Forrai Dániel
polgármester

Vassurány Község Önkormányzata

Vassurány
Táncsics köz 7.
9741

Iktatószám: VAKMEMFF-KÚO/02451-2/2024.

Ügyintéző: Czímber Márton

Telefonszám: +36 70 705 14 49

Hivatkozási szám: 539-9/2024.

Melléklet: -

Tárgy: Vassurány község településrendezési eszközeinek kisléptékű, 5 sorszámu módosítása, várható környezeti hatás jelentőségének eldöntése – Véleményezés

Ez a levél kizárólag elektronikus úton kerül megküldésre.

Tisztelt Polgármester Úr!

Tájékoztatom, hogy a Vas Vármegyei Kormányhivatal Közlekedési, Műszaki Engedélyezési, Mérésügyi és Fogyasztóvédelmi Főosztályához (9700 Szombathely, Wesselényi u 7.) küldött, fenti hivatkozási számú beadványban kért, várható környezeti hatás jelentőségének eldöntésében Hatóságom az alábbiakban tájékoztatja:

A megküldött dokumentáció alapján az eszközölt változtatásokban

üzleti és közlekedésbiztonsági szempontból kifogást nem emelek.

A tervdokumentáció szerinti módosítások a közlekedés biztonságát nem veszélyeztetik, az üzleti érdekeket károsan nem befolyásolja, így a környezeti hatás jelentősége elhanyagolható a közlekedési létesítményekre vonatkozóan.

Nyilatkozatomat a településtervek tartalmáról, elkészítésének és elfogadásának rendjéről, valamint egyes településrendezési sajátos jogintézményekről szóló 419/2021. (VII. 15.) Korm rendelet 64. §-a, illetve a 11. mellékletének 16. pontja bekezdésében meghatározott jogkörömben, az épített környezet alakításáról és védelméről szóló 1997.évi LXXVIII. törvény 8. §-a alapján adtam meg.

A kiadmányozási jog átruházása a Vas Vármegyei Kormányhivatalt vezető Főispán kiadmányozási rendjéről szóló 3/2023. (II.3.) számú utasításának III. fejezet 13. pontjában meghatározottak szerint történt.

Kelt: Szombathely, elektronikus időbélyeg szerint

Tisztelettel:

Vámos Zoltán főispán

névében és megbízásából:
Vas Vármegyei Kormányhivatal
Elektronikusan aláírta:
Czímber Márton
2024.12.17 16:10:10
Czímber Márton
üzleti koordinátor

KÖZLEKEDÉSI, MŰSZAKI ENGEDÉLYEZÉSI, MÉRÉSÜGYI ÉS FOGYASZTÓVÉDELMI FŐOSZTÁLY

KÖZLEKEDÉSI ÉS ÜZLETI OSZTÁLY

9700 Szombathely, Wesselényi Miklós utca 7. – 9701 Szombathely, Pf.: 24 – Tel.: +36 70 705 14 49

E-mail: meff.ut@vas.gov.hu – KRID: 645269993 – Honlap: www.kormanyhivatalok.hu

Sopoti Közös Önkormányzati Hivatal		
Közzététel: 2024. 12. 11. nap		
Szám: 593-13/2024	db. mell.	
Előszám:	Eloado: Sz. C.	Melléklet:



VAS VÁRMEGYEI KATASZTRÓFAVÉDELMI IGAZGATÓSÁG

Tárgy: Vassurány község – környezeti
vizsgálat

Hiv. szám: 593-9/2024

Ügyintéző: Számedli Cecília

Ügyintéző: Varga Livia tű. őrgy.

Forrai Dániel polgármester

Vassurány Község Önkormányzata

9741 Vassurány

Táncsics köz 7.

Tisztelt Polgármester Úr!

Hivatkozott számú megkeresésükre tájékoztatom, hogy a Vas Vármegyei Katasztrófavédelmi Igazgatóságnak az egyes tervek, illetve programok környezeti vizsgálatáról szóló 2/2005. (I. 11.) Korm. rendelet alapján nincs hatásköre Vassurány település településrendezési eszköz módosítás várható környezeti hatásának véleményezésére.

Mind iparbiztonsági, mind vízügyi, vízvédelmi szempontból a Vas Vármegyei Kormányhivatal Tűzvédelmi, Iparbiztonsági és Vízügyi Hatósági Főosztálya a véleményező hatóság.

2024. október 1-től hatályba léptek az állam működését érintő egyes törvények módosításáról szóló 2024. évi XXIX. törvény (továbbiakban: 2024. évi XXIX. törvény), valamint az egyes hatósági hatáskörök változásáról szóló 257/2024. (VIII. 29.) Korm. rendelet azon rendelkezései, amelyek alapján a hivatásos katasztrófavédelmi szervek egyes hatósági hatáskörei a kormányhivatalokhoz kerültek át.

A területi vízügyi hatóság hatáskörét a vízgazdálkodásról szóló 1995. évi LVII. törvény 1. § (1) bekezdése, a területi vízvédelmi hatóság hatáskörét a vízügyi igazgatási és a vízügyi, valamint a vízvédelmi hatósági feladatokat ellátó szervek kijelöléséről szóló 223/2014. (IX. 4.) Korm. rendelet (a továbbiakban: 223/2014. Korm. rend.) 10. § (1) bekezdése, a területi vízügyi és vízvédelmi hatóság illetékességét a 223/2014. (IX. 4.) Korm. rend. 10. § (2) bekezdése és 2. melléklete állapítja meg.

Szombathely, elektronikus bélyegző szerint

Tisztelettel:

Dr. Bognár Balázs PhD. tű. dandártábornok
igazgató

Melléklet: -

Terjedelem:

1 oldal (a kiadmányozó pótlap nélkül)

Kapják:

Vassurány Község Önkormányzata (Hivatali kapun keresztül)

Cím: 9700 Szombathely, Ady tér 1.
Telefon: +36(94) 513-430 Fax: +36(94) 513-437
E-mail: vas.vmkj@katved.gov.hu
Hivatali kapu azonosító: 502209995

ZÁRADÉK

A dokumentum elektronikus aláírással hitelesített



Vassurány Község Önkormányzata		
Egyeztetés		
Erkezési év	12	16
Szám:	503-11/2024	
Előszám:	Előadó:	Melléklet:
	S. C.	



Dátum:
Időbélyegző szerint

Címzett iktatószám:
593-9/2024.

Címzett ügyintézője:
Számédlí Cecília

Iktatószám:
0338-097/2024

Ügyintéző:
Csejtey Ádám

Ügyintéző
elérhetősége:
csejtey.adam@nyud
uvizig.hu
+36 94 521 280
16185/ mellék

Tárgy: Vassurány község településrendezési eszközeinek kisléptékű, 5.
sorszámú módosítása, várható környezeti hatás jelentőségének eldöntése -
Tájékoztatás

Melléklet: -

Forrai Dániel
polgármester

Vassurány Község Önkormányzata
Vassurány
Táncsics köz 7.
9741

Tisztelt Polgármester Úr!

A Nyugat-dunántúli Vízügyi Igazgatóság (Továbbiakban: Igazgatóság) részéről tárgyi ügyben, a 2/2005. (I.11.) Korm. rendelet alapján az alábbi állásfoglalást adjuk:

Az Igazgatóságnak a rendeletben foglaltak alapján nem áll módjában a kért nyilatkozatot kiadni. Az Igazgatóság nem szerepel a rendelet mellékleteiben felsorolt, a környezet védelméért felelős szervek listájában.

Tisztelettel

Dr. Engli Zsuzsanna
osztályvezető



ORSÉGI NEMZETI PARK IGAZGATÓSÁG
9941 Óriszentpéter, Városszer 57.
Telefon: (94) 548-034
E-mail: onpi@onpi.hu

Orségi Község Önkormányzata		
Hivatal		
22h	12	16
Sorszám: 993-14/2024		do. mell.
Elosztott	Eldő: 52.C.	Melléklet

Forrai Dániel úr
polgármester

Vassurány Község Önkormányzata
9741 Vassurány, Táncsics köz 7.

Tárgy : Vassurány község
településrendezési eszközeinek
kisléptékű, 5. sorszámú
módosítása, várható környezeti
hatás jelentőségének eldöntése

Ügy száma : 25-4214-2124

Ügyintéző : Sándor András

Hiv. szám : 593-9/2024

Tisztelt Polgármester Úr!

Hivatkozva a fenti ügyiratszámú megkeresésükre, a 2/2005. (I. 11.) Kormányrendelet 4 § alapján, az Orségi Nemzeti Park Igazgatóság az alábbi választ adja „Vassurány község településrendezési eszközeinek kisléptékű, 5. sorszámú módosítása, várható környezeti hatás jelentőségének eldöntése” tárgyában:

1. A vassurányi 56 hrsz-ú ingatlant érint útszabályozás törlése

A módosítással érintett ingatlant védett természeti-, illetve Natura 2000 terület nem érinti. Ezen felül sem ex lege lápot, sem barlang védőövezetét nem érint. Az előirányzott módosítások természet- illetve tájképvédelmi érdekeket nem sértenek, Igazgatóságunk további kiegészítést nem fűz hozzá.

2. A vassurányi 346 hrsz-ú ingatlant érint útszabályozás törlése

A módosítással érintett ingatlant védett természeti-, illetve Natura 2000 terület nem érinti. Ezen felül sem ex lege lápot, sem barlang védőövezetét nem érint. Az előirányzott módosítások természet- illetve tájképvédelmi érdekeket nem sértenek, Igazgatóságunk további kiegészítést nem fűz hozzá.

3. A vassurányi 330/1-330/2 hrsz ingatlanon falusias lakóterület kijelölése és hiányzó építési övezeti jel pótlása

A módosítással érintett ingatlanokat védett természeti-, illetve Natura 2000 terület nem érinti. Ezen felül sem ex lege lápot, sem barlang védőövezetét nem érintenek. Az előirányzott módosítások természet- illetve tájképvédelmi érdekeket nem sértenek, Igazgatóságunk további kiegészítést nem fűz hozzá.

4. A vassurányi 239/35, 082/14 hrsz ingatlanon egyéb ipari gazdasági terület kijelölése, csere zöldterület a 082/12 hrsz ingatlanon.

A módosítással érintett ingatlanokat védett természeti-, illetve Natura 2000 terület nem érinti. Ezen felül sem ex lege lápot, sem barlang védőövezetét nem érintenek. Az előirányzott módosítások természet- illetve tájképvédelmi érdekeket nem sértenek, Igazgatóságunk további kiegészítést nem fűz hozzá.

5. Térségi övezetek lehatárolása

Az előirányzott technikai jellegű módosítások természetvédelmi érdekeket nem sértenek, Igazgatóságunk további kiegészítést nem fűz hozzá.

6. Hatályos településrendezési eszközök rajzi feldolgozásából eredő hibáinak javítása

Az előirányzott módosítások természetvédelmi érdekeket nem sértenek, Igazgatóságunk további kiegészítést nem fűz hozzá.

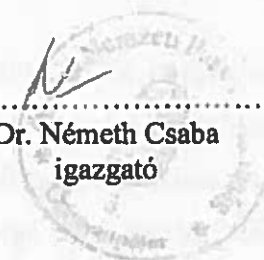
A fentiekre való tekintettel környezeti értékelés szükségessége az Őrségi Nemzeti Park Igazgatóság részéről a településrendezési eszközök módosításának tervezési programja alapján **nem merült fel.**

Ezúton nyilatkozunk, hogy Igazgatóságunk az eljárás további szakaszában is részt kíván venni.

Óriszentpéter, 2024. december 13.

Tisztelettel:

.....
Dr. Németh Csaba
igazgató





Vas Vármegyei Kormányhivatal
Elektronikusan aláírta:
Bolla Attila
2024.12.23 11:21:34



VAS VÁRMEGYEI KORMÁNYHIVATAL

Forrai Dániel
polgármester úr részére

Vassurány Község Önkormányzata

Vassurány
Táncsics köz 7.
9741

Iktatószám: VAFF-FO1/17214/2/2024.

Ügyintéző: Abért Rita

Telefonszám: +3694511120

Hivatkozási szám: 593-9/2024

Melléklet: -

Önkormányzati Hivatal		
6-4/2025		
Előszám:	Címadó:	Melléklet:
	S.C.	

Tárgy: Vassurány község településrendezési eszközeinek kisléptékű, 5. sorszámu módosítása, várható környezeti hatás jelentőségének eldöntése

Ez a levél kizárólag elektronikus úton kerül megküldésre.

Tisztelt Polgármester Úr!

Vassurány község településrendezési eszközeinek módosítása kapcsán a várható környezeti hatás jelentőségének eldöntéséhez az egyes tervek, illetve programok környezeti vizsgálatáról szóló 2/2005. (I. 11.) Korm. rendelet (továbbiakban: Korm. rendelet) 3. melléklet II.2.e) pontjában adott földvédelmi feladatkörében eljáró vármegyei kormányhivatal, azaz a Vas Vármegyei Kormányhivatal Földhivatali Főosztály – Földhivatali Osztály 1. (továbbiakban: ingatlanügyi hatóság) részéről az alábbi tájékoztatást adom a termőföld mennyiségi védelmére kiterjedően:

A termőföld védelméről szóló 2007. évi CXXIX. törvény (továbbiakban: Tftv.) 2. § 19. pontja szerint termőföldként kell figyelembe venni azt a földrészt, amely a település külterületén fekszik, és az ingatlan-nyilvántartásban szántó, szőlő, gyümölcsös, kert, rét, legelő (gyep), nádas vagy fásított terület művelési ágban van nyilvántartva, kivéve, ha a földrészlet az erdőgazdálkodásról szóló 2009. évi XXXVII. törvényben meghatározott erdőnek minősül.

A Tftv. 6/B. § (1) bekezdése alapján a termőföld védelmének érvényesítése érdekében érvényre kell juttatni, hogy az engedélyezési eljárás alá eső tevékenység végzése, létesítmény elhelyezése, jogosultság gyakorlása lehetőség szerint az átlagosnál gyengébb minőségű termőföldeken, a lehető legkisebb mértékű termőföld igénybevételével történjen. Figyelemmel kell lenni továbbá arra, hogy az egyeztetési eljárás tárgyát képező földrésztelkekkel szomszédos termőföldek megfelelő mezőgazdasági hasznosítását az övezeti átsorolás szerinti területfelhasználás ne akadályozza.

A Tftv. 6/B. § (2) bekezdése előírja, hogy kifogást kell emelni, ha a településrendezési eszköz készítése, vagy módosítása alapján kijelölt beépítésre szánt területek többségében átlagosnál jobb minőségű termőföldeket érintenek, és a beépítésre szánt terület övezeti besorolásának megfelelő, területfelhasználásra hasonló körülmények és feltételek esetén átlagosnál gyengébb vagy átlagos minőségű termőföldeken is sor kerülhet, vagy övezeti besorolásának megfelelő területfelhasználásra kellő nagyságú térmértékben lehetőség van a település már beépítésre kijelölt, de még fel nem használt területén is.

Konkrét módosítási elképzeléseket is megjelöltek a településrendezési eszközeiket érintően. A csatolt 28/2024. (VII. 18.) számú településfejlesztési döntésen alapuló dokumentáció szerint Vassurány község településrendezési terv módosítása érint átlagosnál jobb minőségű termőföldet, azonban a termőföld mennyiségi védelmére kiterjedően nem várható jelentős környezeti hatás.

FÖLDHIVATALI FŐOSZTÁLY
FÖLDHIVATALI OSZTÁLY 1.

9700 Szombathely, Welther Károly utca 3. – 9701 Szombathely, Pf. 9. – Tel.: +36 94 340 001
E-mail: foldhivatal@vas.gov.hu – KRID: 337630946 – Honlap: www.kormanyhivatalok.hu

Fentiekre tekintettel a termőföld mennyiségi védelmére kiterjedően a környezeti vizsgálat lefolytatását nem tartjuk szükségesnek.

A kiadmányozási jog a Vas Vármegyei Kormányhivatalt vezető Főispán kiadmányozás rendjéről szóló 3/2023. (II. 3.) számú utasításában foglaltakon alapul.

Szombathely, elektronikus időbélyeg szerint

Tisztelettel:

Vámos Zoltán főispán
nevében és megbízásából:

Bolla Attila
osztályvezető

13.

ORSZÁGOS VÍZÜGYI
FŐIGAZGATÓSÁGDátum:
2024.12.14.Ügyiratszám:
29598-0294/2024Előadó:
Szirovicza MilánMelléklet:
-

Sóptei Község Önkormányzata		
2024	12	no 14
Szám: 539-10/2024	db. mell	
Fülszám:	Ellátó: Sz. C.	Melléklet:

A DOKUMENTUM ELEKTRONIKUS ALÁÍRÁSSAL HITELESÍTETT
Kiadmányozta: 2024.12.14 13:37:36
Gacsályi József s.k.

FŐIGAZGATÓ

Tárgy: Vassurány község TRE kisléptékű, 5. sorszámú módosítása - tájékoztatás környezeti hatáskör hiányáról**Forrai Dániel úr**
polgármester**Vassurány Község Önkormányzata**
Vassurány
Táncsics köz 7.
9741**Tisztelt Polgármester Úr!**

Vassurány Község Önkormányzata a 593-9/2024 számú levelében kérte, hogy a településrendezési eszközelnek módosításához (5. sorszámú) véleményt adjak a környezeti hatások jelentőségéről.

Tájékoztatom Polgármester Urat, hogy az egyes tervek, illetve programok környezeti vizsgálatáról szóló 2/2005. (I. 11.) Korm. rendelet részletezi a környezet védelméért felelős szerveket, melyek között az Országos Vízügyi Főigazgatóság, mint vízügyi igazgatási szerv nincs feltüntetve, **ezért - hatáskör hiányában - a környezeti vizsgálat lefolytatásának szükségessége tárgyában nem nyilatkozhatok.**

A 2/2005. (I. 11.) Korm. rendelet 3. számú mellékletében részletezett vízvédelmi és vízügyi hatósági jogkörre kijelölt országos hatáskörű szerv a Pest Vármegyei Kormányhivatal, a nem országos hatáskörre kijelölt szerv Vassurány község esetében a Vas Vármegyei Kormányhivatal.

Tisztelettel:

Láng István

A MI VÍZÜGYÜNK



Vas Vármegyei Kormányhivatal
Elektronikusan aláírta:
Molnár Zsuzsanna
2024.12.17 07:41:20



VAS VÁRMEGYEI KORMÁNYHIVATAL

Zöptei Közös Önkormányzati Hivatal		
Kéki	2024	12
Szám	593-9/2024	
Előadó	Sz.C.	Melléklet

Forrai Dániel
polgármester részére

Vassurány Község Önkormányzata

Vassurány
Táncsics köz 7.
9741

Iktatószám: VA/AF-NTO/02546-2/2024.

Ügyintéző: Németh Ágnes

Telefonszám: +36305887372

Hivatkozási szám: 593-9/2024.

Melléklet: -

Tárgy: Vassurány község településrendezési eszközeinek kisléptékű, 5.sorszámú módosítása, várható környezeti hatás jelentőségének eldöntése– szakmai vélemény

Ez a levél kizárólag elektronikus úton kerül megküldésre.

Tisztelt Polgármester Úr!

2024. december 13-án érkezett megkeresésükre, a Vas Vármegyei Kormányhivatal talajvédelmi hatáskörében eljárva

a termőföld minőségi védelmét érintő szakmai véleményt adom:

Gergye Péter vezető településtervező (TTI-18-0204) által 2024. december 10-én készített „Vassurány község településrendezési eszközeinek kisléptékű, 5.sorszámú módosítása – várható környezeti hatás jelentőségének eldöntése” című dokumentáció alapján: a bemutatott javaslattal egyetértünk, a tervezett változtatás eredményeképpen termőföldre gyakorolt jelentős környezeti hatás nem várható, vizsgálata talajvédelmi szempontból mellőzhető.

Szakmai véleményemet a településtervek tartalmáról, elkészítésének és elfogadásának rendjéről, valamint egyes településrendezési sajátos jogintézményekről szóló 419/2021. (VII. 15.) Korm. rendelet 11. melléklet 18. pontja alapján adtam meg.

Szakmai véleményem az egyes tervek, illetve programok környezeti vizsgálatáról szóló 2/2005. (I.11.) Kormányrendelet 4. § (4) bekezdésében megállapított 15 napos határidőn belül került kiadásra, a 3. melléklet II. 2/d) pontja alapján.

A kiadmányozási jog a Vas Vármegyei Kormányhivatalt vezető Főispán kiadmányozás rendjéről szóló 3/2023. (II.3.) számú utasításában foglaltakon alapul.

Szombathely, elektronikus időbélyeg szerint

Tisztelettel:

Vámos Zoltán főispán
nevében és megbízásából

Molnár Zsuzsanna
osztályvezető

Iktatószám: SZTFH-BANYASZ/14369-2/2024

Tárgy: Vassurány településrendezési
eszközeinek módosítása

Azonosító szám:

Hivatkozási szám: 593-9/2024

Ügyintéző: Oláh Enikő

Telefon: 88/550-954

E-mail: eniko.olah@sztfh.hu

Mellékletek:

Söptei Község Önkormányzata		
Hivatal		
Erkezett: 2024. 12. 16 nap.		
Szám: 593-12/2024	dm. mell.	
Előszabott:	Eldőadó: G.C.	Melléklet:

Vassurány-Község Önkormányzat

9741 Vassurány

Táncsics köz 7.

A Szabályozott Tevékenységek Felügyeleti Hatósága (továbbiakban: Bányafelügyelet) a 2024. december 13. napján érkezett „Vassurány településrendezési eszközeinek módosítása” tárgyú megkeresésükkel kapcsolatosan az alábbi tájékoztatást adja:

Vassurány Község Önkormányzata az egyes tervek, illetve programok környezeti vizsgálatáról szóló 2/2005. (I.11.) Korm. rendelet szerint kereste meg a Bányafelügyeletet vélemény kérése céljából. Az egyes bányászati tárgyú kormányrendeletek módosításáról szóló 141/2024. (VI. 28.) Korm. rendelet 3. § értelmében hatályát veszti az egyes tervek, illetve programok környezeti vizsgálatáról szóló 2/2005. (I. 11.) Korm. rendelet 3. számú melléklet II. pont II.2. alpont f) pontja. A 2024. július 1. napjától hatályos módosítások értelmében, tárgyi ügyben a Bányafelügyelet vélemény adására hatáskörrel nem rendelkezik.

Veszprém, időbélyegző szerint

Dr. Nagy László

elnök

(hatáskör gyakorlója megbízásából)

Oláh Enikő

bányafelügyeleti ügyintéző

(kiadmányozó)

Kapják:

1. Címzett hivatali kapun
2. Irattár



NEMZETI NÉPEGÉSZSÉGÜGYI ÉS GYÓGYSZERÉSZETI KÖZPONT

Kémiai Biztonsági és Kompetens Hatósági Főosztály

Kémiai Biztonsági Kockázateértékelési Osztály

Iktatószám: NNGYK/65744-2/2024

Ügyintéző: Czékus Miklós

Telefon: 06(1)476-1298

Tárgy: Településrendezési eszközök
módosításának véleményezése

Hivatkozási szám: 593-9/2024

Ügyintézőjük: Számenci Cecília

Melléklet: -

Forrai Dániel
polgármester részére

Vassurány Község Polgármesteri Hivatala
Hivatali kapun keresztül megküldött dokumentum

Jóváhagyott		
2025	01	02
6-3/2025		db. mell.
Előzáró:	Előadó:	Melléklet:
	Sz. C.	

Tisztelt Polgármester Úr!

Az egyes tervek, illetve programok környezeti vizsgálatáról szóló 2/2005. (I. 11.) Korm. rendelet (3. sz. melléklete II/2. pontja) hatálya alá eső tervek esetében a véleményezésben az országos tisztifőorvos a kémiai biztonságra kiterjedően „*érintettség esetén*”, nem „*minden*” esetben vesz részt.

Vassurány Község településrendezési eszközeinek módosítását kiváltó rendezési célok tekintetében nem azonosítottunk olyan elképzelést, melynek kémiai biztonsági szempontból közvetlen környezeti hatása lenne, így a környezeti vizsgálat elvégzését nem tartjuk szükségesnek.

Kérem, szíveskedjenek a Nemzeti Népegészségügyi és Gyógyszerészeti Központot (a továbbiakban: NNGYK) kifogást nem emelő véleményezőnek tekinteni.

Az eljárás további szakaszában az NNGYK csak abban az esetben kíván részt venni, amennyiben konkrét, a kémiai biztonságról szóló 2000. évi XXV. törvény hatálya alá eső kérdések merülnek fel, de akkor készséggel állunk rendelkezésükre.

Budapest, 2024. december „19”

Tisztelettel:

Dr. Müller Cecília
országos tisztifőorvos
nevén és megbízásából



Kapják: Címzett, Irattár

Cím: 1097 Budapest Albert Flórián út 2-6. Tel: + 36 1 476 1195,

e-mail: kembizt@nngyk.gov.hu

Hivatali kapu KRID azonosító: 163763102

Vassurány Községi Önkormányzat		
225	01	02
6-2/2025		
Előszám:	Ellátás:	Melléklet:
	92.C	



VAS VÁRMEGYEI KORMÁNYHIVATAL



Forrai Dániel
polgármester részére

Vassurány Község Önkormányzata

Vassurány
Táncsics köz 7.
9741

Tárgy: Vassurány község településrendezési eszközeinek 5. számú módosítása – várható környezeti hatás jelentősége

Vélemény

Hivatkozási szám: 593-9/2024.

Melléklet: –

Ügyintéző: Majoros Eszter

Tisztelt Polgármester Úr!

A Vassurány község településrendezési eszközeinek 5. számú módosításával kapcsolatos, az egyes tervek, illetve programok környezeti vizsgálatáról szóló 2/2005. (I. 11.) Korm. rendelet (a továbbiakban: SKVr.) 4. § (2) bekezdése alapján történt, 593-9/2024. számú megkeresésére a Vas Vármegyei Kormányhivatal Tűzvédelmi, Iparbiztonsági és Vízügyi Hatósági Főosztály Tűzvédelmi, Iparbiztonsági, Vízügyi és Vízügyi Osztály (a továbbiakban: Vízügyi Hatóság) az alábbi szakmai véleményt adja.

Módosítás tárgya:

1. Az 56 hrsz-ú ingatlan átsorolása közlekedési területből falusias építési övezetbe, a kialakítandó út szabályozási vonalának és a korlátozásoknak a törlése
2. A 346 hrsz-ú ingatlan átsorolása közlekedési területből falusias építési övezetbe, a kialakítandó út szabályozási vonalának és a korlátozásoknak a törlése
3. A 330/2 hrsz-ú ingatlan nyugati részén kijelölt mezőgazdasági területfelhasználás átsorolása falusias lakóterületbe, valamint a 082/14 hrsz-ú földrészleten kijelölt falusias lakóterület átsorolása általános mezőgazdasági területbe, a 330/1 és 330/2 hrsz-ú ingatlanokon 4 db lakóház építésének céljából
4. A 239/5 és a 082/14 hrsz-ú ingatlanokon álló gazdasági épületben végzett gazdasági tevékenység területbővítése érdekében: a 239/5 ingatlan, valamint a hozzá kapcsolódó, 082/14 hrsz-ú ingatlan DNY-I, zöldterületi részének átsorolása egyéb ipari gazdasági övezetbe. Csereterületként a 082/12 hrsz-ú földrészlet véderdő területből zöldterületbe kerül.
5. Térségi övezetek lehatárolása: az M9 gyorsforgalmi út 2018. évi CXXXIX. tv-ben jelölt elvi nyomvonalának feltüntetése, valamint a törölt nyomvonallal érintett ingatlanokra vonatkozó korlátozások, jogok és követelmények módosításáról, az általános mezőgazdasági területbe való visszasorolásáról
6. A hatályos településrendezési eszközök rajzi feldolgozásából eredő hibáinak javítása

A településrendezési eszközök tervezett módosítása következtében - az SKVr. 2. sz. melléklet szempontjai, valamint a Gergye Péter (TT1-18-0204, AKCIÓTERV Mérnöki Iroda Kft. 9730 Kőszeg, Bechtold István utca 7.) által összeállított tervezet alapján - a felszíni és felszín alatti vizek mennyiségi és minőségi védelmére vonatkozóan nem várható jelentős környezeti hatás. Az SKVr. 3. sz. melléklet II.2.j) pontja alapján a súlyos ipari balesetek megelőzésére vonatkozóan jelentős környezeti hatás nem várható, ezért környezeti vizsgálat elvégzése nem szükséges.

TÜZVÉDELMI, IPARBIZTONSÁGI ÉS VÍZÜGYI HATÓSÁGI FŐOSZTÁLY
TÜZVÉDELMI, IPARBIZTONSÁGI, VÍZÜGYI ÉS VÍZVÉDELMI OSZTÁLY
9700 Szombathely, Vörösmarty M. u. 2. Tel.: 70/7052092
KRID: 576058903 Honlap: www.kormanyhivatalok.hu
Ügyfélfogadás: Hétfő, Péntek 8-12; Szerda 8-12 és 13-16

A vélemény indokolása:

A Vas Vármegyei Kormányhivatal Állami Főépítész Iroda a fent hivatkozott számú és tárgyú meghívóban a 419/2021. (VII. 15.) Korm. rendelet 11. melléklet 7. és 8. sora, valamint 11a. sora alapján a Vízügyi Hatóság véleményét kérte a vízvédelmi és vízgazdálkodási szakterületre, valamint iparbiztonsági szakterületre vonatkozóan.

Vízvédelem és vízgazdálkodás

A településen a víziközművek a VASIVÍZ Vas Megyei Víz- és Csatornamű Zrt. (9700 Szombathely, Rákóczi F. u. 19.) üzemeltetésében vannak, melyekhez bővítés esetén a *víziközmű-szolgáltatásról* szóló 2011. évi CCIX. törvény 55. § értelmében csatlakozni kell.

Építmények elhelyezésével a csapadék lefolyási viszonyai megváltoznak. A közelmúltban tapasztalható éghajlatváltozás miatt a folyékony halmazállapotban érkező csapadék időbeli eloszlása megváltozott, rövid idő alatt igen jelentős intenzitással is lehullhat, ami miatt a beszivárgás nem tud megvalósulni. Ezen okból célszerű a csapadékvizeket helyben tartani és megfelelő célokra felhasználni. Amennyiben szükséges, a csapadékvíz elvezető rendszerek tervezésére a *vizek hasznosítását, védelmét és kártételeinek elhárítását szolgáló tevékenységekre és létesítményekre vonatkozó műszaki szabályokról* szóló 30/2008. (XII. 31.) KvVM rendelet, valamint a *vizek hasznosítását, védelmét és kártételeinek elhárítását szolgáló tevékenységekre és létesítményekre vonatkozó általános szabályokról* szóló 147/2010. (IV. 29.) Korm. rendelet előírásai az irányadók.

Új ivóvízvezetékek, valamint szennyvíz-, illetve csapadékcsonnak, egyéb csapadékvíz-elvezető létesítmények építése, régiek kiváltása a *vízgazdálkodásról* szóló 1995. évi LVII. törvény (a továbbiakban: Vgtv.) 28/A. § (1) bekezdése alapján vízjogi engedélyköteles tevékenység. A vízjogi engedélykérelem mellékleteként benyújtott terveknek meg kell felelniük a *vízjogi engedélyezési eljárás*hoz szükséges dokumentáció tartalmáról szóló 41/2017. (XII. 29.) BM rendeletben foglalt előírásoknak.

A település a Rába folyó vízgyűjtő területén fekszik. Magyarország 2021. évi vízgyűjtő-gazdálkodási terve 1242/2022. (IV. 28.) számú kormány határozattal jóváhagyásra került.

Vassurány közigazgatási területe a *felszín alatti vizek védelméről* szóló 219/2004. Korm. rendelet 2. sz. mellékletének 1. pontja és a *felszín alatti víz állapota szempontjából érzékeny területeken levő települések besorolásáról* szóló 27/2004. (XII. 25.) KvVM rendelet alapján a felszín alatti víz szempontjából érzékeny területek közé tartozik.

A 330/1 hrsz-ú földrészlet nyugati határán folyik a Surányi-patak. A vízfolyások parti sávja a *nagyvízi meder, a parti sáv, a vízjárta és a fakadó vizek által veszélyeztetett területek használatáról, hasznosításáról, valamint a folyók esetében a nagyvízi mederkezelési terv készítésének rendjére és tartalmára vonatkozó szabályokról* szóló 83/2014. (III. 14.) Korm. rendeletben (a továbbiakban: 83/2014. (III. 14.) Korm. rendelet) meghatározott feltételekkel hasznosítható. A tervezési területek vízfolyás nagyvízi medrét, valamint vízbázis védőterületét, védőövezetét nem érintik.

Iparbiztonság

A súlyos ipari balesetek megelőzése tekintetében jelentős környezeti hatás nem várható, mert – a *katasztrófavédelemről és a hozzá kapcsolódó egyes törvények módosításáról* szóló 2011. évi CXXVIII. törvény szerinti – alsó-, vagy felső küszöbértékű "veszélyes anyagokkal foglalkozó üzem" Vassurány település területén nem működik, továbbá az ebbe a kategóriába tartozó üzemek kijelölt veszélyességi övezete a település területét nem érinti, ezért figyelembe veendő korlátozás nincs.

A Vízügyi és az Iparbiztonsági Hatóság hatáskörét, valamint illetékességét a 223/2014. (IX. 4.) Korm. rendelet 10. § (1) bekezdés 6. pontja, valamint a 419/2021. (VII. 15.) Korm. rendelet 11. melléklet 7. és 8. és 11a. sora állapítja meg.

A kiadmányozási jog átruházása a Vas Vármegyei Kormányhivatalt vezető Főispán kiadmányozás rendjéről szóló 3/2023. (II.3.) számú utasításának III. fejezet 17. pontjában meghatározottak szerint történt.

Szombathely, *elektronikus időbélyegző szerint*

Tisztelettel:

Vámos Zoltán
főispán
névében és megbízásából:

Dr. Borbély Gábor
osztályvezető

Melléklet: -

Terjedelem: 3 oldal

Kapják:

1. sz. pld.: Vassurány Község Önkormányzata (9741 Vassurány, Táncsics köz 7.)
2. sz. pld.: Irattár

HK

ZÁRADÉK

**A dokumentum elektronikus aláírással hitelesített
30418/1674-1/2024.ált.**

Söptei Közös Önkormányzati Hivatal
9743 Söpte, Petőfi Sándor u. 61.
Tel.: 94/510-045

Ikt.szám: 6- /2025

Tárgy: Vassurány község településrendezési
eszközeinek 5. sorszámú módosítása
Környezeti hatásvizsgálat-vélemény

Önkormányzat Vassurány
Vassurány
Táncsics köz 7.
9741

Tisztelt Cím!

Vassurány község településrendezési eszközeinek 5. sorszámú módosítása, várható környezeti hatás jelentőségének eldöntése ügyében a Söptei Közös Önkormányzati Hivatal jegyzőjeként a 593-9/2024. számú megkeresésében foglaltakkal kapcsolatban az alábbi véleményt adom:

A tervezett változásokat bemutató dokumentáció alapján megállapítottam, hogy a tervezett módosítások nem bírnak jelentős környezeti hatással a helyi környezet és természetvédelemre.

Hatásköröm, az egyes tervek, illetve programok környezet hatásvizsgálatáról szóló 2/2005. (I. 11.) Korm. rendelet 3. számú melléklet II/2. a pontján, illetékességem Magyarország helyi önkormányzatairól szóló 2011. CLXXXIX. törvény 81.§ (3) bekezdése a) pontján alapul.

Söpte, 2025. 01. 06.

Tisztelettel





ÉPÍTÉSI ÉS BERTUHÁZÁSI MINISZTERIUM
ÉPÍTÉSZETI ÁLLAMTITKÁR

Forrai Dániel polgármester úr
részére

Vassurány Község Önkormányzata

Vassurány
Táncsics köz 7.
9741

EPAT/1260-1/2025/TTFO

Tisztelt Polgármester Úr!

Köszönettel megkaptam levelét, amelyet a Vassurány község településrendezési eszközeinek módosítása során tervezett új beépítésre szánt terület kijelöléssel kapcsolatban írt. A megkeresésében foglaltakkal összefüggésben az alábbiakról tájékoztatom.

A Magyarország és egyes kiemelt térségeinek területrendezési tervéről szóló 2018. évi CXXXIX. törvény (továbbiakban: Trtv.) 12. § (1) bekezdés szerint „új beépítésre szánt terület a település közigazgatási határához 250 méternél közelebb nem jelölhető ki.” A beadványában foglaltak alapján Vassurány község településrendezési eszközeinek módosítása során tervezett új beépítésre szánt terület kijelölésének tekintetében a Trtv. fent jelzett szabálya nem teljesül.

A magyar építészetéről szóló 2023. évi C. törvény 8. § (4) bekezdése értelmében az országos főépítész csak kiemelt közérdek esetén adhat véleményében felmentést a Trtv. új beépítésre szánt terület kijelölésre vonatkozó követelményei alól, így a fent említett szabálytól való eltérésre is.

Tájékoztatom Polgármester Urat, hogy a Trtv. soron következő felülvizsgálatának alkalmával a 12. § (1) bekezdésében foglaltak pontosításának lehetőségét is megfontoljuk.

Munkájához további sok sikert kívánok.

Budapest, 2025. február „19”

Tisztelettel:



Készült: 2 példányban/1 oldal
Kapják: 1. sz. pl.: Címzett
2. sz. pl.: Irattár

Településszerkezeti terv módosításának leírása I.

ELŐZMÉNYEK, KIINDULÁSI ADATOK

1. Tervi előzmények:

2024. júliusában kezdeményezte Vassurány Község Önkormányzata a hatályos településrendezési eszközök módosítását.

25/2024.(VII.18.) számú képviselőtestületi határozat:

Vassurány község Önkormányzatának Képviselő-testülete az alábbi határozatot hozza:

- 1.) A Képviselő-testülethez Szerdahelyi János lakossági kérelmet adott be a Vassurány 56 hrsz ingatlan vonatkozásában és kérte, hogy a korábban kijelölt kiszolgáló út szabályozását és kijelölését felüli közlekedési területet vizsgálja felül. Az 1997. évi LXXVIII tv. 27.§ (2) bekezdése alapján a képviselő-testület megállapította, hogy a közérdekűség már nem áll fenn, a 2005-ben elfogadott szabályozási terv nem került végrehajtásra és az üres építési telken nem kíván utat kialakítani, mert a lakóterület kiszolgálása más útvonalról is megoldható, ezért a települési önkormányzatnak gondoskodnia kell a vassurányi 56 hrsz-ú ingatlan esetében a szabályozási vonalnak a helyi építési szabályzatból, valamint az azzal összefüggő korlátozás vagy tilalom ingatlan-nyilvántartásból való törléséről, valamint a szabályozási elemhez kapcsolódó építési jogok és követelmények módosításáról és falusias lakóterületbe való visszasorolásáról. A módosítás során az elővásárlási jog is törlésre kerül az ingatlanról.
- 2.) Vassurány Község Önkormányzata az az épített környezet alakításáról és védelméről szóló 1997. évi LXXVIII. törvény 27.§ (2) bekezdése értelmében az út szabályozását felülvizsgálja és mivel a közérdekűség már nem áll fenn, a települési önkormányzatnak gondoskodnia kell a szabályozási vonalnak a helyi építési szabályzatból, valamint az azzal összefüggő korlátozás törléséről. Az 56 hrsz ingatlant Kö15 jelű közlekedési területből Lfk 7 jelű falusias építési övezetbe sorolja.
- 3.) Vassurány Község Önkormányzata a 419/2021.(VII.15.) korm. rendelet 78/D.§ (első) (4) bekezdés b) pontja alapján nem minősül új beépítésre szánt terület kijelölésének, ha a közút elhelyezése céljára szolgáló terület csökkentése miatt növekszik a beépíthető terület nagysága.

26/2024.(VII.18.) számú képviselőtestületi határozat:

- 1.) A Képviselő-testület az önkormányzat tulajdonában álló Vassurány 346 hrsz ingatlan vonatkozásában a korábban kijelölt kiszolgáló út szabályozását és kijelölését felüli közlekedési területet felülvizsgálja. Az 1997. évi LXXVIII tv. 27.§ (2) bekezdése alapján a képviselő-testület megállapította, hogy a közérdekűség már nem áll fenn, a 2005-ben elfogadott szabályozási terv nem került végrehajtásra és az üres építési telken nem kíván utat kialakítani, mert a tervezett lakóterület kiszolgálása más útvonalról is megoldható, ezért a települési önkormányzatnak gondoskodnia kell a vassurányi 346. hrsz-ú ingatlan esetében a szabályozási vonalnak a helyi építési szabályzatból, valamint az azzal összefüggő korlátozás vagy tilalom ingatlan-

nyilvántartásból való törléséről, valamint a szabályozási elemhez kapcsolódó építési jogok és követelmények módosításáról és falusias lakóterületbe való visszاسorolásáról.

- 2.) Vassurány Község Önkormányzata az az épített környezet alakításáról és védelméről szóló 1997. évi LXXVIII. törvény 27.§ (2) bekezdése értelmében az út szabályozását felülvizsgálja és mivel a közérdekűség már nem áll fenn, a települési önkormányzatnak gondoskodnia kell a szabályozási vonalnak a helyi építési szabályzatból, valamint az azzal összefüggő korlátozás törléséről. A 346. hrsz ingatlant Kö7 jelű közlekedési területből Lf1 jelű falusias építési övezetbe sorolja. A kialakult telek beépíthetőségét biztosítja az előírások során.
- 3.) Vassurány Község Önkormányzata a 419/2021.(VII.15.) korm. rendelet 78/D.§ (első) (4) bekezdés b) pontja alapján nem minősül új beépítésre szánt terület kijelölésének, ha a közút elhelyezése céljára szolgáló terület csökkentése miatt növekszik a beépíthető terület nagysága.
- 4.) A képviselőtestület falusias lakóterület kialakítása érdekében a 346. hrsz ingatlant kiemelt fejlesztési területté minősíti, és egyszerűsített eljárás keretében folytatja le a módosítást.

27/2024.(VII.18.) számú képviselőtestületi határozat:

Vassurány község Önkormányzatának Képviselő-testülete az alábbi határozatot hozza:

- 1.) A Képviselő-testület Lakner Tamás és Lakner Eszter lakossági kérelmének helyt adva támogatja a hatályos szabályozási terv kiegészítését a 330/1 és 330/2 ingatlanok lakóövezeti építési övezeti jellel való ellátását és falusias lakó építési övezetbe besorolását 4 db lakóház építésének megvalósítása érdekében.
- 2.) A képviselőtestület falusias lakóterület kialakítása érdekében a 330/1-330/2 hrsz ingatlant kiemelt fejlesztési területté minősíti, és egyszerűsített eljárás keretében folytatja le a módosítást.

Az új beépítésre szánt terület kijelölésére a 2018. évi CXXXIX. törvény 12.§ (1) bekezdése miatt jelen eljárásban nem kerül sor. Az építési övezeti jel pótlása megtörténik.

28/2024.(VII.18.) számú képviselőtestületi határozat:

Vassurány község Önkormányzatának Képviselő-testülete az alábbi határozatot hozza:

- 1.) A Képviselő-testület a 239/35. hrsz-ú ingatlan tulajdonosának, mint lakossági kérelmének helyt adva támogatja a hatályos településrendezési eszközök módosítását és a 239/35 és 082/14 hrsz ingatlanokon a kialakult beépítéshez illeszkedő területfelhasználás bővítését, ezzel összefüggésben a 239/5 hrsz építési övezeti jellel való ellátását, mint egyéb ipari gazdasági építési övezet.
- 2.) A Képviselő-testület támogatja a 082/14 hrsz ingatlanon a meglévő és 2005-ben is ott álló gazdasági épülethez igazodóan az egyéb ipari gazdasági övezet bővítését a 239/35 hrsz kiegészítéseként. A megszűnő zöldterületet a 082/12. hrsz önkormányzati csere zöldterületen 125 %-ban kell visszapótolni. Kijelölt, de fel nem használt beépítési területből visszalépésre kerül az újonnan kijelölt egyéb ipari gazdasági terület nagyságával egyező nagyságban falusias lakóterület a 082/14 hrsz-en.
- 3.) Vassurány Község Önkormányzatának Képviselő-testülete kijelenti, hogy Vassurány község hatályos településfejlesztési koncepcióval, településrendezési eszközökkel rendelkezik, így az az épített környezet alakításáról és védelméről szóló 1997. évi LXXVIII. törvény 7.§ (3) bekezdés e) pont

szerinti külön döntéséről a Képviselő-testület külön határozatban rendelkezik. A 239/35 hrsz ingatlan most is beépítésre szánt terület, amelyről már 2005-ben is egy meglévő gazdasági épületszárny húzódik át a 082/14 hrsz-en. A meglévő és megtartásra érdemes gazdasági épület értéket képvisel, a kialakult beépítés rendezéséhez az önkormányzatnak, mint a helyi vállalkozásokat és új munkahelyeket és helyi adóbevételt jelentős tevékenység rendezett formában történő segítése közérdekében áll. A 082/14 hrsz terület ezen részén a zöldterület kialakításához a meglévő épület figyelembevételével van szükség, azonban a már beépített terület rész az új lakóterülethez kijelölt nagy kiterjedésű zöldterület megtartása mellett nem áll érdekében. A zöldterület méreténél fogva a meglévő beépítés rendezése mellett is bőven kiszolgálja a településrész és az egész település egészséghez, pihenéshez, közjóléthez fűződő érdekeit. A megszűnő zöldterület megnövelt mértékben visszapótlásra kerül a vassurányi 082/12. hrsz-en. A kijelölésre kerülő új egyéb ipari gazdasági területtel azonos méretben megszűnik kijelölt, de fel nem használt beépítésre szánt terület, így a település számára kedvező lesz a változás.

- 4.) A képviselőtestület a falusias lakóterület kialakítása érdekében a 239/5, a 082/14 hrsz és a vassurányi 082/12. hrsz csere zöldterület számára kijelölendő ingatlant kiemelt fejlesztési területté minősíti, és egyszerűsített eljárás keretében folytatja le a módosítást.

Az Étv 7.§ (3) bekezdés e) pont szerinti döntést a 29/2024.(VII.18.) számú képviselőtestületi határozattal hozták meg.

51/2024. (XI.14.) számú képviselőtestületi határozat:

Vassurány község Önkormányzatának Képviselő-testülete az alábbi határozatot hozza:

- 1.) A Képviselő-testület a szabályozási tervet áttekintve az alábbi rajzi feldolgozásból eredő hiba javítását kezdeményezi és az érintett helyrajzi számokat kiemelt fejlesztési területté minősíti:
 - a) Az Lfk3-O-25-K-5,5 jelű építési övezet szabályozási tervi jelölése a HÉSZ 7.§ (4) bekezdése szerint javításra kerül helyesen Lfk3-O-25-5,5-K szerint.
 - b) Az FLK4-O-30-K-5,5 jelű építési övezet szabályozási tervi jelölése a HÉSZ 7.§ (5) bekezdése szerint javításra kerül helyesen Lfk4-O-30-5,5-K szerint.
 - c) A 114-115 hrsz ingatlanok hiányzó építési övezeti előírása pótlásra kerül a tömbterületben lévő falusias lakóterület szabályozásának figyelembevételével „LfV” jelű építési övezetként a tényleges telekhatárok figyelembevételével.
 - d) A korábbi 076/4, ma 076/6-10 hrsz ingatlanon Gip építési övezetben elcsúszott „Ev” övezeti jel a véderdősávba kerül eltolásra.
 - e) A 239/14-239/34 hrsz építési övezet, szerkezeti terv szerint falusias lakóterület hiányzó építési övezeti jele a tőle északra lévő, hasonló adottsági építési övezet szerint helyesen Lfk4-O-30-5,5-K jelű építési övezetként kerül jelölésre, az építési övezeti jel pótlásra.

- f) A településszerkezeti tervet a részletesebben kidolgozott szabályozási terven jelölt övezetek, építési övezetek szerint kerül javításra, ahol eltérés van: pl: keleti fejlesztési területek TGksz helyett TFL, nyugati fejlesztési területek Ev és TGksz rendezése.
- g) A képviselő-testület kezdeményezi az LFV jelű építési övezetben a HÉSZ 7.§ a) pont „Két szomszédos telek csak akkor vonható össze, ha a keletkező új telek szélességi mérete a 24,0 m-t nem haladja meg.” mondat törlését, mivel a tervezett óvoda kialakítását és a lakótelek alakítását a település területén indokolatlanul akadályozza. A határozatot a 7/2025.(II.14.) számú határozat kiegészítette.
- h) A képviselő-testület megállapította, hogy az M9-es gyorsforgalmi út 2005-ös településrendezési tervekben kijelölt nyomvonala törlésre kerül és a 2018. évi MXXXIX. tv alapján, mint magasabb jogszabályban jelölt elvi nyomvonal kerül jelölésre. A települési önkormányzatnak gondoskodnia kell a MATRT-től eltérő és alátámasztó részlettervek nélkül szereplő M9 nyomvonal, a hozzá kapcsolódó véderdő és korlátozott mezőgazdasági területek törléséről ingatlanok esetében a szabályozási vonalnak a helyi építési szabályzatból, valamint az azzal összefüggő korlátozás vagy tilalom ingatlan-nyilvántartásból való törléséről, valamint a szabályozási elemhez kapcsolódó építési jogok és követelmények módosításáról és általános mezőgazdasági területbe való visszasorolásáról (084/2, 086/5, 082/14-17, 076/12, 073/8 hrsz-ról kerül a korábbi nyomvonal és azt kísérő területfelhasználás Ev-ből és M0-ból általános mezőgazdasági területbe, MÁ1 övezetként szabályozva).
- i) A külterület szabályozási terven a mezőgazdasági területek övezeti jele a HÉSZ 16.§-ával összhangban kerülnek ábrázolásra (pl: MÁ helyett ÁM)
- j) A belterületei szabályozási tervlapon nem kerül jelölésre a külterület szabályozási tervlapon szabályozott elemek.
- k) A 070/17 hrsz déli végén a hiányzó övezeti jel a külterület szabályozási terven ÁM1 jelű övezettel, a 014 hrsz végén a hiányzó övezeti jel a külterület szabályozási terven ÁM1 jelű övezettel kerül javításra.

Vassurány község Önkormányzatának Képviselő-testülete 52/2024. (XI.14.) számú képviselő testületi határozatában a 330/2 hrsz-t érintő új beépítésre szánt terület kijelölése a MATRT 12.§ (1) bekezdése alapján nem tud teljesülni.

A településen a 2012. augusztus 6-ai OTÉK szerinti előírások érvényesek.

A településrendezési eszközök jelkulcsai a 2012. augusztus 6-ai OTÉK szerint készültek.

Az eljárás rend a 419/2021.(VII.15.) korm. rendelet szerinti egyszerűsített eljárás.

Vassurány Község Önkormányzata Képviselő-testülete 2024. decemberében eljárást kezdeményezett a várható környezeti hatás jelentőségének eldöntése érdekében és megkereséssel élt a jogszabályban meghatározott szervek felé. A várható környezeti hatás jelentőségének eldöntését a 7/2025.(II.14.) számú határozattal zárta le a képviselő-testület, aminek keretében megállapította, hogy az eljárásba bevont szakhatóságok álláspontját megismerve az állami főépítész véleménye szerinti környezeti hatásvizsgálatot elkészítteteti.

1.2. Hatályos rendezési tervek

Módosítandó településszerkezeti terv:

- a) A hatályos településszerkezeti tervet Vassurány község Képviselő-testületének 51/2005. (IX.28.) számú határozattal elfogadva, amelyet a a 33/2016.(XI.3.) számú határozattal módosítottak (Archigraf Bt.).

Módosítani kell az alábbi HÉSZ rendelet normaszövegét és mellékleteként a szabályozási tervlapját:

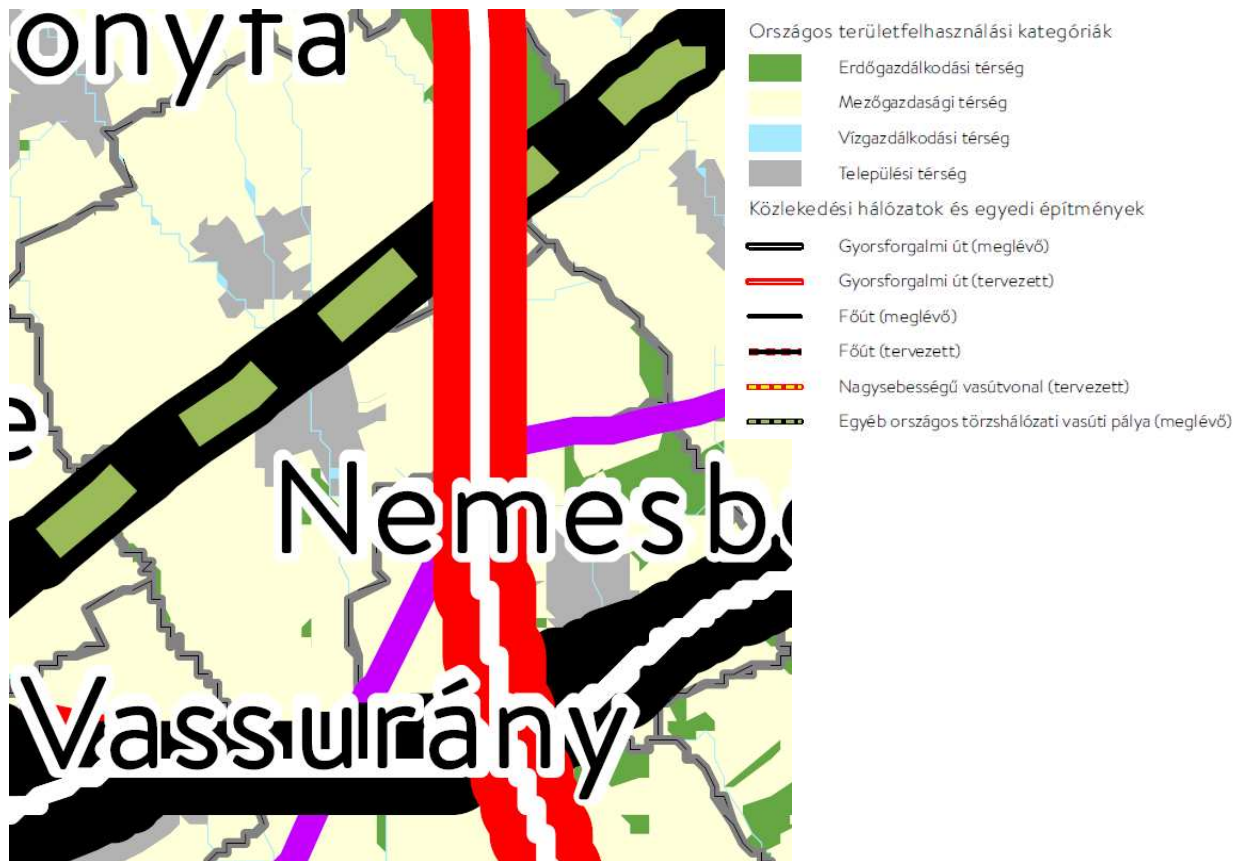
- a) A helyi építési szabályzatot a 7/2005.(X.5.) önkormányzati rendelettel elfogadva, amelyet a 6/2007.(V.7.), a 9/2016.(XI.15.) és a 16/2016.(XII.14.) önkormányzati rendeletek módosítottak (Archigraf Bt.).

A településfejlesztési döntéseket a 25/2024.(VII.18.), 26/2024.(VII.18.), 27/2024.(VII.18.), 28/2024.(VII.18.), 29/2024.(VII.18.), 51/2024. (XI.14.) számú határozatokkal hozták meg.

1.3. Országos Területrendezési Terv

Vassurány község igazgatási területét érintő országos és térségi fejlesztési elképzelések, övezeti besorolások:

A 2018. évi CXXXIX. törvény - Magyarország és egyes kiemelt térségeinek területrendezési tervéről - tartalmazza a községre vonatkozó övezeti rendszereket és infrastrukturális rendszereket:



Magyarország és egyes kiemelt térségeinek területrendezési tervéről szóló tv. 2. sz. melléklet -
Az Ország Szerkezeti terve

Térségi területfelhasználás neve	MATrT szerkezeti terv	Hatályos településszerkezeti terv (2016)		Módosított településszerkezeti terv (2025.)	
	ha	ha	%	ha	%
Települési térség	101,12	101,12	100 %	101,12	100 %
Erdőgazdálkodási térség	42,77	82,985	193,81	42,77	100 %
Mezőgazdasági térség	863,09	822,875	95,34	863,09	100 %
Vízgazdálkodási térség	1,91	1,91	100 %	1,91	100 %
Teir adat:	1008,98	1008,98		1008,98	

Megjegyzés: a MATRT fogalommagyarázatának 46. pontja szerint: „46. települési terület: a település belterülete, valamint az ahhoz csatlakozó beépítésre szánt terület.”

4/1. melléklet a 2018. évi CXXXIX. törvényhez

Az országos közúthálózat távlati gyorsforgalmi és főúti elemei, valamint a fővárosi térszerkezetet meghatározó főutak

3. Távlati főutak

3.2. Tervezett szakaszok:

32.	M9:	- Szekszárd - Dusnok -	Nagycenk (M85) - Szombathely - Vasvár Rábahídvég (M80) Vasvár (M80) - Zalaegerszeg - Nagykanizsa - Kaposvár - Dombóvár - Szekszárd Dusnok - Szeged (M5)
-----	-----	---------------------------	--

4/3. melléklet a 2018. évi CXXXIX. törvényhez

Országos törzshálózati vasúti pályák

(A térség e mellékletben a település közigazgatási területét és annak 10 kilométeres környezetét jelenti)

2. Meglévő országos törzshálózati vasúti pályák

	A	B
1.	Vasútvonal száma	
13.	15	Szombathely - Sopron - Ágfalva - (Ausztria)

4/8. melléklet a 2018. évi CXXXIX. törvényhez

A villamosenergia-átviteli hálózat távvezetékei

(A térség e mellékletben a település közigazgatási területét és annak 25 kilométeres környezetét jelenti)

3. Meglévő 400 kV-os átviteli hálózat távvezetékek

12.	18.	Győr - Öttevény - Vép - Hegyeshalom - (Ausztria)
-----	-----	--

A hatályos Országos területrendezési terv és a Vas megyei területrendezési terv előírásai és övezeti rendszerének rendezési tervhez való igazolását azonban alább bemutatjuk:



2018. évi CXXXIX. törvény 3/1 melléklete -Ökológiai hálózat övezete

A község területén az ökológiai hálózat magterületének övezete 12,5 ha nagyságú, az ökológiai hálózat ökológiai folyosójának övezeti kiterjedése: 26,91 ha, az ökológiai hálózat puffertérületének övezete nem érinti a község határát. A térségi övezetek lehatárolása az ETÉR adatszolgáltatása alapján megtörtént jelen eljárásban.



2018. évi CXXXIX. törvény 3/1 melléklete -Kiváló termőhelyi adottságú szántók övezete

A község külterületét érinti a kiváló termőhelyi adottságú szántók övezete 639,87 ha nagyságban érinti. A tervezés alá vont ingatlanokat nem érinti a térségi övezet területe,

28. § (1) Kiváló termőhelyi adottságú szántók övezetében új beépítésre szánt terület - kivéve, ahol az Ország Szerkezeti Terve, a Budapesti Agglomeráció Szerkezeti Terve vagy a Balaton Kiemelt Üdülőkörzet Szerkezeti Terve települési térséget határoz meg - csak az állami főépítési hatáskörében eljáró fővárosi és megyei kormányhivatalnak a területrendezési hatósági eljárása során kiadott területfelhasználási engedélye alapján jelölhető ki.

(2) A kiváló termőhelyi adottságú szántók övezetében új külfejtéses művelésű bányatelek megállapítása és bányászati tevékenység folytatása a bányászati szempontból kivett helyekre vonatkozó előírások alkalmazásával engedélyezhető.

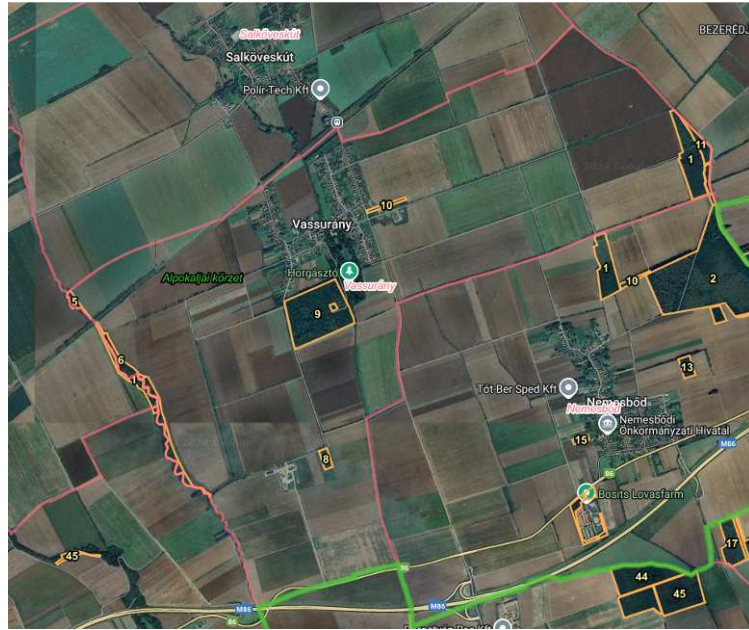
*(3) * A kiváló termőhelyi adottságú szántók övezetében az erőművek közül csak háztartási méretű kísérőmű létesíthető, épületen elhelyezve.*




2018. évi CXXXIX. törvény-3/3. sz. melléklete - Erdők övezete

A község területét érinti az erdők övezete. A hatályos településszerkezeti terv a térségi övezettel legalább 95 %-ban lehatárolta az erdőterületeket. Jelen településrendezési eszközök módosítása az erdők övezetét nem érinti.

A változás során a jelenlegi rendezési tervi értelemben vett véderdő területből 10 A erdőtervezési körzetben zöldterület kerül kijelölésre a 082/12 hrsz ingatlan területén ~7980 m² nagyságban. A jövőbeni használat célja sport, szabadidős rekreációs célú zöldterület, amely a 2005-ben a 082/14 hrsz-en kijelölt, de még ki nem alakított zöldterület közparkhoz csatlakozna.



Üzemtervezett erdőterületek Vassurányban



A 082/12 hrsz erdő nyilvántartása

17. Erdők övezete

2018. évi CXXXIX. tv. 29. § Az erdők övezetébe tartozó területeket az adott településnek a településrendezési eszközében legalább 95%-ban erdőterület területfelhasználási egységbe kell sorolnia. Az e törvény hatálybalépését megelőzően kijelölt beépítésre szánt területek, valamint az erdőről, az erdő védelméről és az erdőgazdálkodásról szóló 2009. évi XXXVII. törvény 4. § (2) bekezdésében meghatározott területek, továbbá az Ország Szerkezeti Terve, a Budapesti Agglomeráció Szerkezeti Terve, valamint a Balaton Kiemelt Üdülőkörzet Szerkezeti Terve által kijelölt települési térség területein lévő erdők övezetének területét a számításnál figyelmen kívül kell hagyni.

30. § Az erdők övezetében külfejtéses művelésű bányatelket megállapítani és bányászati tevékenységet engedélyezni a bányászati szempontból kivett helyekre vonatkozó szabályok szerint lehet.



2018. évi CXXXIX. törvény-3/4. sz. melléklete - Világörökség és világörökség várományos területek övezet által érintett települések





A község területét nem érinti a világörökség és világörökség várományos területek övezete.


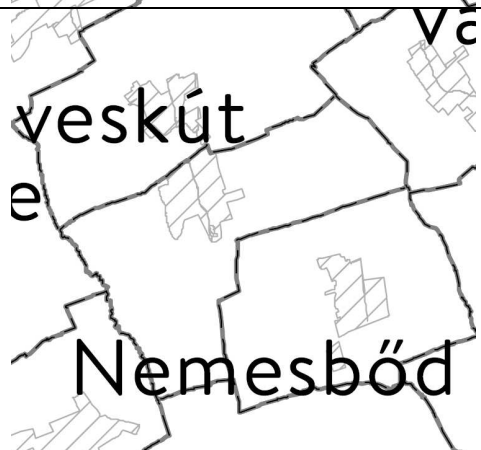


2018. évi CXXXIX. törvény-3/5. sz. melléklete - Honvédelmi és katonai célú terület övezet által érintett települések

A község területét nem érinti a honvédelmi és katonai célú terület övezete.

Térségi övezet megnevezése 9/2019.(VI.14.) MvM rendelet alapján	Érintettség, hatályosság a tervezési terület vonatkozásában	Területe (ha)	Térségi övezet

Jó termőhelyi adottságú szántók övezete	Nem érinti	198,62 ha	
Erdőtelepítésre javasolt terület övezete	Nem érinti	0,01 ha	
Tájképvédelmi terület övezete	Nem érinti	- ha	
Vízminőség-védelmi terület övezete	Nem érinti	-	

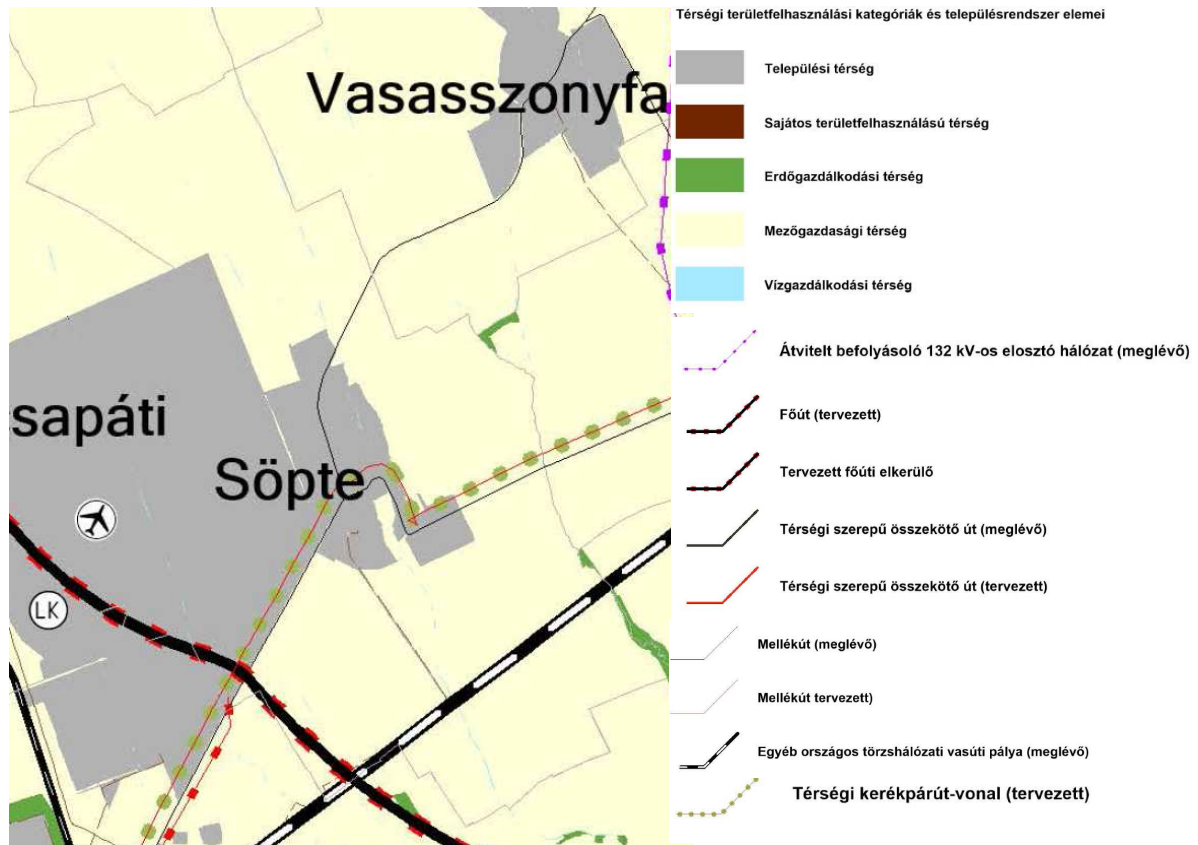
Nagyvízi meder övezete	Nem érinti	-	
VTT-tározók övezete	Nem érinti	-	

1.4. Megyei területrendezési terv tervezési területeket érintő elhatározásai

Vas megye területrendezési terve (Vas Megyei Közgyűlés 4/2021. (II.15.) önkormányzati rendelete Vas megye területrendezési tervéről) Vassurány község területén az alábbi fejlesztéseket határozza el, illetve figyelembe veendő meglévő-megmaradó állapotot rögzíti:

A) Területrendezési tervlap

Vas megye TRT 1. sz. tervlap - Térségi Szerkezeti terv



Vas megye térségi szerkezeti terve

A tervezett 1-6. sorszámú módosítás a Vas Megyei területrendezési tervvel összhangban van.

1. melléklet a 4/2021. (II. 15.) önkormányzati rendelethez

1. Vas megyei műszaki infrastruktúra-hálózatok és egyedi építmények rendszere

1. melléklet a 4/2021. (II. 15.) önkormányzati rendelethez

1. Vas megyei műszaki infrastruktúra-hálózatok és egyedi építmények rendszere

1.1. A közúthálózat fő elemei

1.1.1. Gyorsforgalmi utak

2. Tervezett gyorsforgalmi utak

2.1. M9: (Nagycenk (M85)) - Szombathely - Vasvár Rábahidvég (M80) - Vasvár (M80) - (Zalaegerszeg - Nagykanizsa - Kaposvár - Dombóvár - Szekszárd - Dus-nok - Szeged (M5))

1.1.4. Mellékutak

1. Meglévő mellékutak

1.109. 86118 j. út Vassurány bek. út

1.121. 86325 j. út Vassurány bek. út

1.2. Vasúthálózat

1.2.1. Meglévő országos törzshálózat vasúti pályák

2. 15. sz. Szombathely - (Sopron - Ágfalva) - (Ausztria)

1.8. Villamosenergia-átviteli hálózat távvezetékei

1.8.1. Meglévő 400 kV-os átviteli hálózati távvezetékek:	Ágazati száma	Elhelyezkedése
1.	18.	(Győr) - (Öttevény) - Vép - (Hegyeshalom) - (Ausztria)

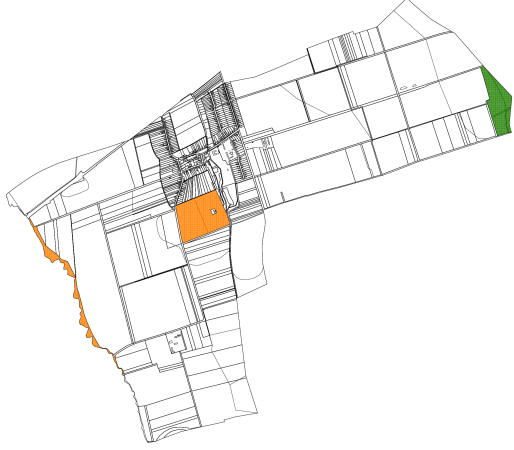

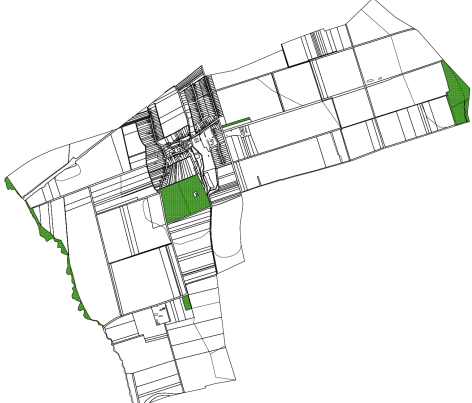
1.9.2. Meglévő földgázelosztó vezetékek:

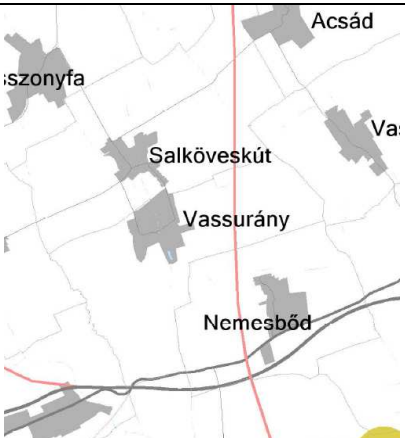
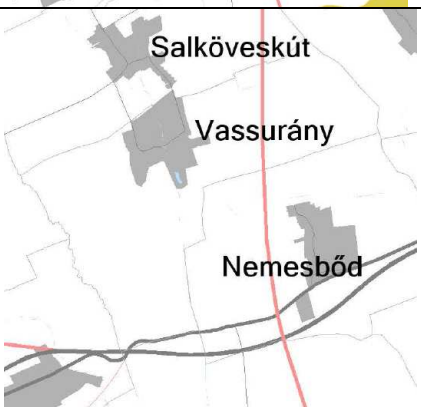
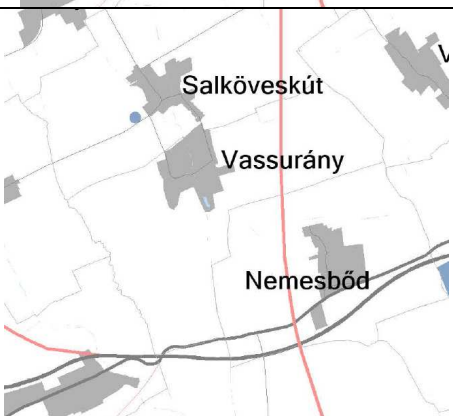
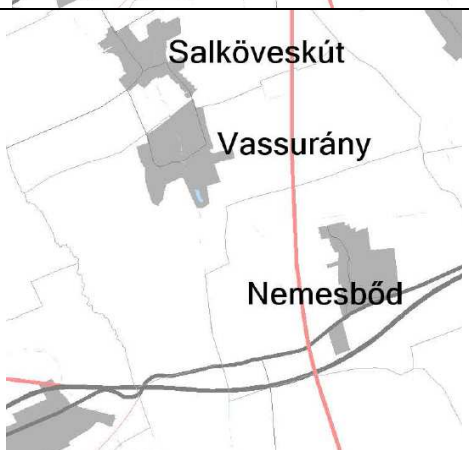
12. Szombathely - Söpte - Vassurány - Salköveskút - Vasasszonyfa

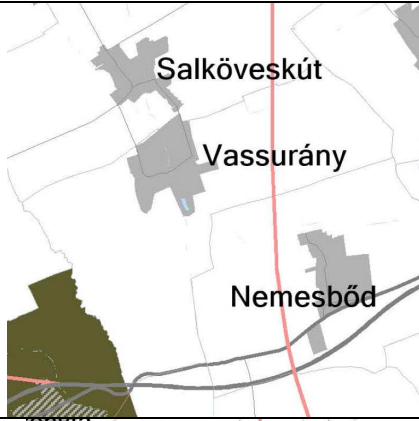

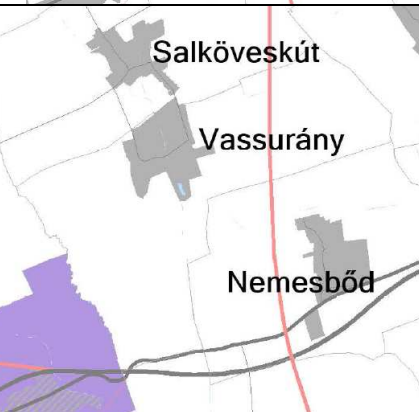
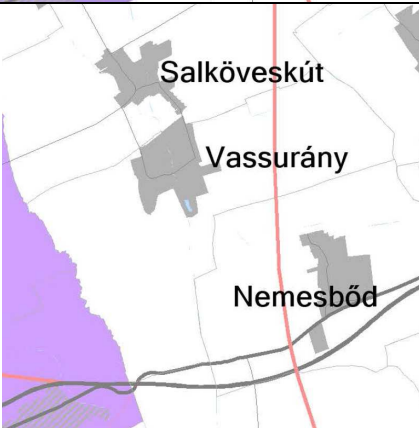
13. Vassurány - Nemesbőd

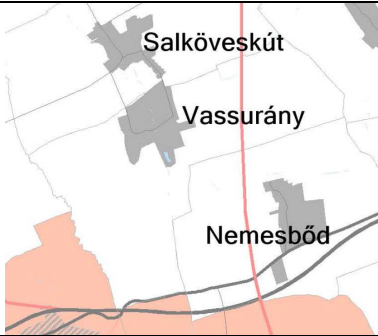
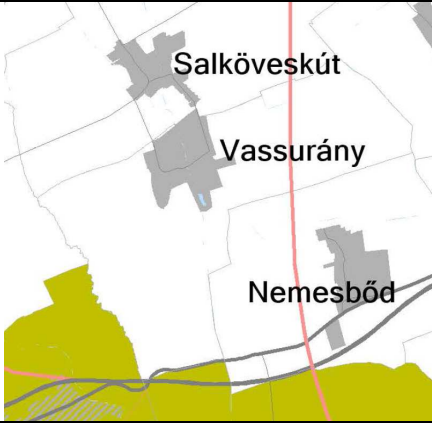
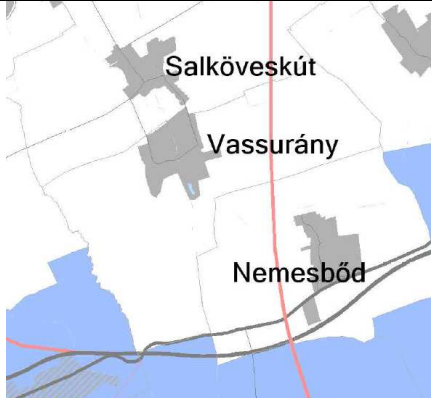
Megyei övezetek

Vas megyei területrendezési terv térségi övezetei a tervezési terület vonatkozásában:

Térségi megnevezése	övezet	Érintettség, hatályosság	Térségi övezet (téradatak alapján)
Ökológiai magterületének övezete	hálózat	Nem érinti	
Ökológiai ökölógiai folyosójának övezete	hálózat	Nem érinti	
Ökológiai pufferterületének övezet	hálózat	Nem érinti	
Kiváló adottságú övezete	termőhelyi szántók	Érinti	
Jó adottságú övezete	termőhelyi szántók	Érinti	
Erdők övezete		Érinti	
Erdőtelepítésre javasolt terület övezete		Nem érinti	

Tájképvédelmi övezete	terület	Nem érinti	
Világörökség és világörökség várományos területek övezet által érintett települések	és	Nem érinti	
Vízminőség-védelmi terület övezete		Nem érinti	
Nagyvízi övezete	meder	Nem érinti	

Honvédelmi és katonai célú terület övezet által érintett települések	Nem érinti	
Ásványi nyersanyag vagyontömeg övezete által érintett települések	Nem érinti	
Földtani veszélyforrás által érintett települések övezete	Nem érinti	
Innovációs technológiai fejlesztés támogatott célterületének övezete	Nem érinti	

Logisztikai fejlesztések támogatott célterületének övezete	Nem érinti	
Turisztikai fejlesztések támogatott célterületének övezete	Nem érinti	
Víztározási fejlesztések támogatott célterületének övezete	Nem érinti	

Magyarország és egyes kiemelt térségeinek területrendezési tervéről szóló Magyarország térségi szerkezeti terve a Vas megyei területrendezési terv térségi szerkezeti terve és térségi övezetei alapján a településrendezési eszközökben az alábbi lehatárolás került elvégzésre

Térségi övezet határának megadásával:

Ökológiai hálózat magterületének övezete

Ökológiai hálózat ökológiai folyosójának területének övezete

Kiváló termőhelyi adottságú szántók övezete

Jó termőhelyi adottságú szántók övezete

Erdőtelepítésre javasolt terület övezet

Térségi övezet neve	VTrT övezeti terv	Javasolt településszerkezeti terv	
	ha	ha	%
Települési térség	101,12	101,12	100

Erdőgazdálkodási térség	42,77	42,77	100
Mezőgazdasági térség	863,09	863,09	100
Vízgazdálkodási térség	1,91	1,91	100
Közigazgatási terület	1008,98	1008,98	
3.1. Ökológiai hálózat magterületének övezete	12,5	12,5	100
3.2. Ökológiai hálózat ökológiai folyosójának övezete	26,91	26,91	100
3.3. Ökológiai hálózat pufferterületének övezete	-	-	-
3.4. Kiváló termőhelyi adottságú szántók övezete (ha)	639,87	639,87	100
3.5. Jó termőhelyi adottságú szántók övezete (ha)	198,62	198,62	100
3.6. Erdők övezete	42,45	42,45	100
3.7. Erdőtelepítésre javasolt terület övezete (ha)	0,01 ha	0,01 ha	100
3.8. Tájképvédelmi terület övezete	-	-	-
3.9. Világörökségi és világörökségi várományos területek övezete,	-	-	-
3.10. Vízminőség-védelmi terület övezete	-	-	-
3.11. Nagyvízi meder övezete	-	-	-
3.12. Honvédelmi és katonai célú terület övezete	-	-	-
Megyei övezetek			
3.13. Ásványi nyersanyagvagyon övezete	-	-	-
3.14. Földtani veszélyforrás terület övezete	-	-	-
Egyedi övezetek			
Innovációs technológiai fejlesztés támogatott célterületének övezete	-	-	-
Logisztikai fejlesztések támogatott célterületének övezete	-	-	-
Turisztikai fejlesztések támogatott célterületének övezete	-	-	-
Víztározási fejlesztések támogatott célterületének övezete	-	-	-

II. Területfelhasználás változtatásának alátámasztó munkarészei

2.1. Közlekedési terület útszabályozásának felülvizsgálata az 56 hrsz területen

A változással érintett LfV jelű építési övezet HÉSZ 7.§ (1) bekezdésének hatályos előírásai:



7.§ (1) Az LfV jelű, falusias karaktert védő építési övezetben betartandó előírások:

a) A telekalakítás szabályai:

- Két szomszédos telek csak akkor vonható össze, ha a keletkező új telek szélességi mérete a 24,0 m-t nem haladja meg.
- Telekmegosztáskor a keletkező új telkek szélessége legalább 12,0m, hossza a megosztandó telek teljes hossza kell legyen, illetve a Petőfi utca nyugati oldalán a Szabályozási Terven jelölt, a telekvégek beépítését lehetővé tevő hosszában történő megosztásig.
- Egyéb esetekben csak telekhatár kiigazítás engedélyezhető legfeljebb 1,0m szélességben.

b) Az átépítés szabályai:

ba) Szélesebb telkek esetében átépítésnél az utcai homlokzat megengedett legnagyobb szélessége 15,0 m.

- Az építendő épület tetőformája 40-50°-os hajlásszögű kontyolt nyeregtető, a párkány kiülése a közterület és a szomszéd felé legfeljebb 70cm. A tetőhéjazat piros, bordó vagy barna színű cserép lehet.
- Az alkalmazott homlokzati szerkezetek hagyományos, vagy legalább a hagyományoshoz hasonló külső megjelenésű anyagokból készüljenek. A homlokzatok színezésénél a feltűnő, hivatkozó tiszta színek alkalmazását kerülni kell.

c) Gazdasági épületek a lakóépülettel azonos oldalhatáron építhetők az utcavonaltól számított 55,0 mélységig. Az előírt 6,0m hátsókert távolságot rövidebb telkek esetében be kell tartani.

d) Vállalkozásra alkalmas, a telek belsejében elhelyezett építmény legnagyobb alapterülete bruttó 250,0m² lehet, relatív gerincmagassága pedig nem haladhatja meg a lakóépület gerincmagasságát.

e) Az építményeket átépítés esetén a lebontott épület beépítési módja szerint annak beépítési vonalán kell elhelyezni. Foghíjbeépítések az építendő épület utcai homlokvonala a szomszéd épületek beépítési módjához és homlokvonalaához kell igazodjon.

f) A beépítettség legnagyobb mértéke 30%, de legfeljebb bruttó 400m².

g) A megengedett legkisebb-legnagyobb építménymagasság 3,5 - 4,5m.


h) Új beépítéseknél és átépítéseknél az oldalkert legkisebb mérete: 14,0m telekszélességig a megengedett legnagyobb építménymagasság, azon felül 6,0m lehet.

i) A zöldfelület megengedett legkisebb mértéke 50%.

A telektömb nyugati oldalán a jelenleg hiányzó építési övezeti jelölés 57-80 hrsz és pótlásra kerül Lf1 jelű építési övezetként.

A területfelhasználás szempontjából:

- a) közlekedési területből falusias lakóterületbe kerül az 56 hrsz ingatlant érintő ~2246 m²-es terület.

Hatályos településszerkezeti terv	Javasolt településszerkezeti terv
	
Hatályos belterület szabályozási terv az érintett területtel	Javasolt belterület szabályozási terv az érintett területtel
	



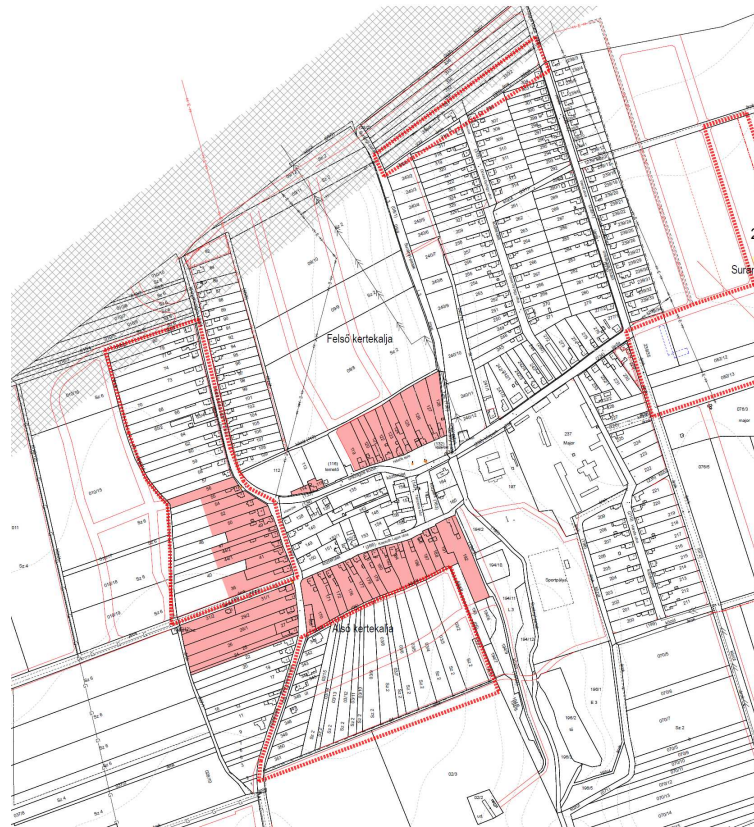
A Petőfi Sándor utca és 56 hrsz ingatlan fényképei

Lfv jelű építési övezeti előírás módosítása - Hősök tere

A 7.§ aa) pont törlését indokolja, hogy a szabály alapján a keletkező új telek szélességi mérete a 24,0 m-t nem haladja meg. A település Lfv jelű építési övezetben szeretne a jövőben egy óvoda építésére pályázni várhatóan a 125 hrsz és 126 hrsz felhasználásával, amelyek telekalakítását - egyéb telekalakítások mellett - ezen előírás akadályozza.

Megvizsgáltuk a településen az Lfv jelű építési övezethez tartozó ingatlanokat, amelyek az alábbi tömbterületben találhatók:

- 56-36 hrsz között a Petőfi Sándor utca 27-45. házszám között;
- 24-31/2 hrsz között a Petőfi Sándor utca 19-25a. házszám között;
- 168-192 hrsz között a Kossuth Lajos utca 4-34. házszám között;
- 114-115 hrsz között a Petőfi Sándor utca 23. házszám;
- 119-128 hrsz között a Hősök tere 1-19. házszám között.

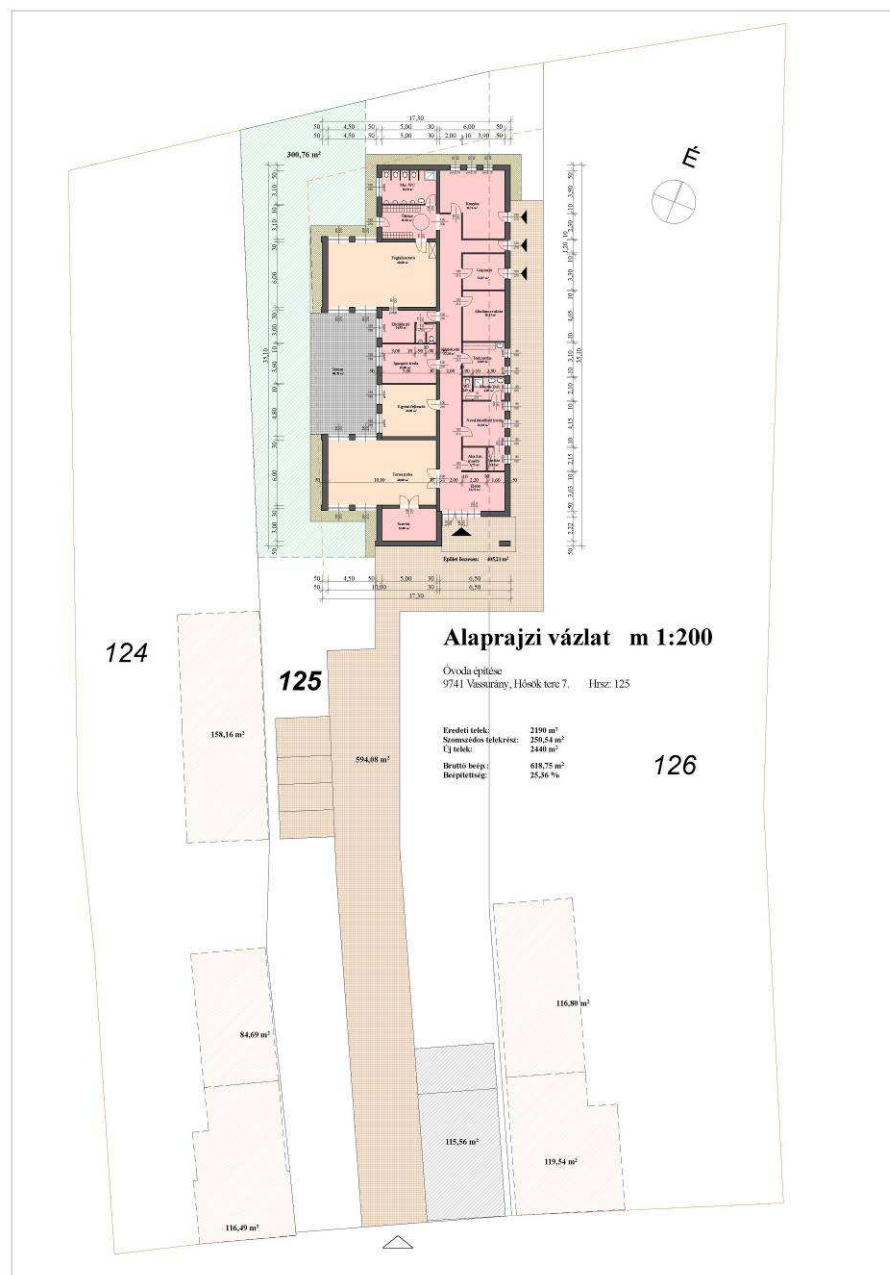


Lfv jelű építési övezetek Vassurányban

Mivel a 7.§ a) pont aa) alpontjának tervezett Óvoda kialakítása csak a Hősök tere esetében jelenten változás, a többi telek beépített, a beépítés ritmusa, a telekszélességek jellege megtartandó a fésűs beépítés miatt, így javasoljuk, hogy csak a Hősök tere 119-128 hrsz esetében legyen eltérő szabályozás és ott ne kelljen alkalmazni a 24 m-es telek szélesség felső szabályt. A telkek kialakult szélességét a Hősök tere északi oldalán az alábbi táblázat foglalja össze:

Helyrajzszám	Jelenlegi telekszélesség	Jövőbeni hasznosítás
119	44,9 m	16 m-es útszabályozás szűkíti le
120	16 m	Kialakult lakótelek
121	12,3 m	Kialakult lakótelek
122	16,7 m	Kialakult lakótelek
123	19,9 m	Kialakult lakótelek
124	16,8 m	Kialakult lakótelek
125	20,3 m	Összevonás után egy óvoda kapna helyet a két ingatlanon. A 125 hrsz már önkormányzati tulajdonban van.
126	25 m	
127	12,5 m	Kialakult lakótelek
128	11,9	Kialakult lakótelek

Az óvoda kialakításához Vassurány Község Önkormányzata 125. hrsz-ben már tulajdonos, és a 126, 127 hrsz-ú ingatlanok érintett részét adnák át a tulajdonosok a község javára. A javaslat szerint legalább 28 m széles telek alakulna ki az óvoda épület környezetében, de az udvar kialakítási igény miatt ez várhatóan nagyobb lenne. Javasoljuk a Hősök tere esetében új LfV-1 jelű építési övezet szabályozás bevezetését, ami abban tér el a többi 4 telektömbben lévő LfV jelű építési övezettől, hogy a telekméret esetében nincsen korlát a telekalakítás szélességének.



Az óvoda telepítésének vázlata a 125 és 126 hrsz hátsó telekrészén

Javasolt előírások az LfV-1 jelű új építési övezetre HÉSZ 7.§ (1a) bekezdés beiktatásával a korábbi LfV jelű építési övezetben a 400 m²-es alapterületi megkötés a lakóépület alapterületének megkötéseként kerül rögzítésre (de legfeljebb bruttó 400m²), az óvoda udvari elhelyezése érdekében az előkertre vonatkozó kötelező építési vonal előírás törlésre kerül.

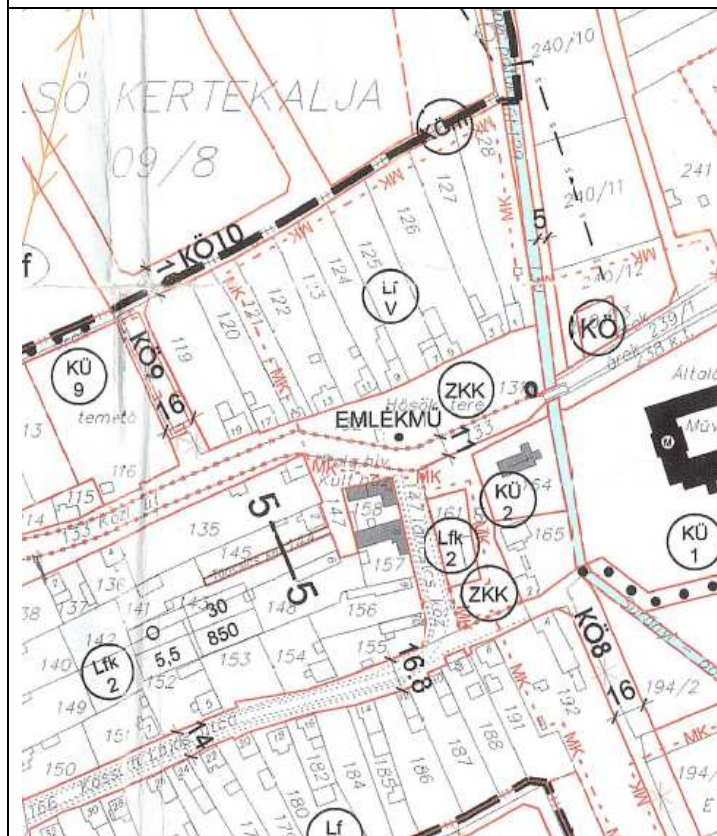
„7.§ (1a) Az LfV-1 jelű, falusias karaktert védő építési övezetben betartandó előírások:

a) A telekalakítás szabályai:

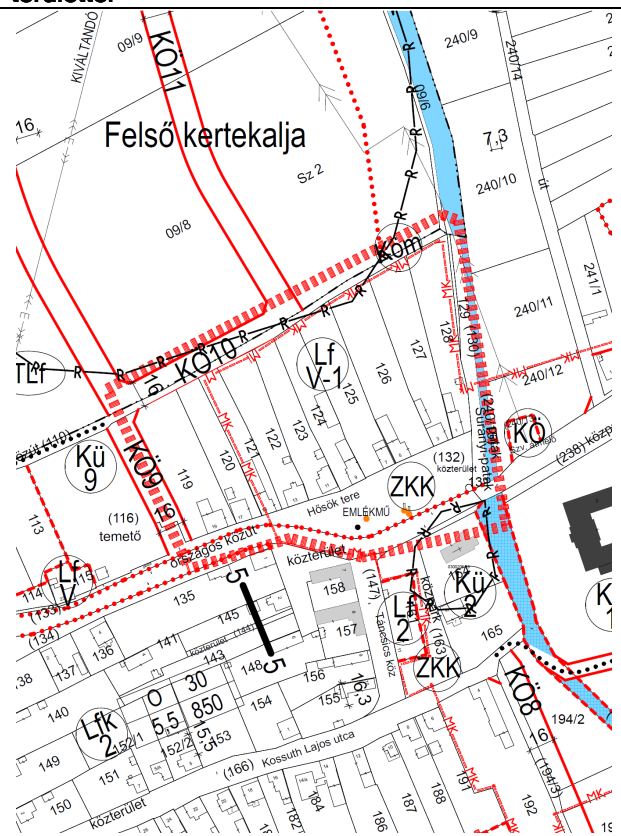
aa) Telekmegosztáskor a keletkező új telkek szélessége legalább 12,0 m.

- b) Az átépítés szabályai szerint szélesebb telkek esetében átépítésnél az utcai homlokzat megengedett legnagyobb szélessége 15,0 m utcavonalon megvalósuló beépítés esetében.
- c) Gazdasági épületek a lakóépülettel azonos oldalhatáron építhetők az utcavonaltól számított 55,0 mélységig. Az előírt 6,0m hátsókert távolságot rövidebb telkek esetében be kell tartani.
- d) Vállalkozásra alkalmas, a telkek belsejében elhelyezett építmény legnagyobb alapterülete bruttó 250,0m² lehet, relatív gerincmagassága pedig nem haladhatja meg a lakóépület gerincmagasságát.
- f) A beépítettség legnagyobb mértéke 30% de lakóépület esetében legfeljebb bruttó 400m².
- g) A megengedett legkisebb-legnagyobb építménymagasság 3,5 - 4,5m.
- h) Új beépítéseknél és átépítéseknél az oldalkert legkisebb mérete: 14,0m telekszélességig a megengedett legnagyobb építménymagasság, azon felül 6,0m lehet.
- i) A zöldfelület megengedett legkisebb mértéke 50%."

Hatályos belterület szabályozási terv az érintett területtel



Javasolt belterület szabályozási terv az érintett területtel



2.2. Közlekedési terület útszabályozásának felülvizsgálata a 346 hrsz területen

Vassurány község Önkormányzata a 26/2024.(VII.18.) számú határozatában, mint településfejlesztési döntésében a lakossági kérelmet támogatta a Vassurány 346 hrsz ingatlan vonatkozásában, hogy a hatályos településrendezési eszközökben az önkormányzat tulajdonában álló 346 hrsz foghíj telekre jelölt új közlekedési terület felülvizsgálatra kerüljön. A magyar építészettről szóló 2023. évi C. törvény 88.§ (5) bekezdése alapján a képviselő-testület megállapította, hogy a közérdekűség már nem áll fenn, ezért a települési önkormányzatnak gondoskodnia kell a Petőfi Sándor utcai 346 hrsz-ú ingatlan esetében a szabályozási vonalnak a helyi építési szabályzatból, valamint az azzal összefüggő korlátozás vagy tilalom ingatlan-nyilvántartásból való törléséről, valamint a szabályozási elemhez kapcsolódó építési jogok és követelmények módosításáról és falusias lakóterületbe való visszasorolásáról.

A módosítás oka és célja:

A Képviselő-testület az önkormányzat tulajdonában álló Vassurány 346 hrsz ingatlan vonatkozásában a korábban kijelölt kiszolgáló út szabályozását és kijelölését felüli közlekedési területet felülvizsgálja. A magyar építészettről szóló 2023. évi C. törvény 88.§ (5) bekezdése alapján a képviselő-testület megállapította, hogy a közérdekűség már nem áll fenn, a 2005-ben elfogadott szabályozási terv nem került végrehajtásra és az üres építési telken nem kíván utat kialakítani, mert a tervezett lakóterület kiszolgálása más útvonalról is megoldható, ezért a települési önkormányzatnak gondoskodnia kell a vassurányi 346. hrsz-ú ingatlan esetében a szabályozási vonalnak a helyi építési szabályzatból, valamint az azzal összefüggő korlátozás vagy tilalom ingatlan-nyilvántartásból való törléséről, valamint a szabályozási elemhez kapcsolódó építési jogok és követelmények módosításáról és falusias lakóterületbe való visszasorolásáról.

Vassurány Község Önkormányzata az az épített környezet alakításáról és védelméről szóló Méptv 88.§ (5) bekezdése értelmében az út szabályozását felülvizsgálja és mivel a közérdekűség már nem áll fenn, a települési önkormányzatnak gondoskodnia kell a szabályozási vonalnak a helyi építési szabályzatból, valamint az azzal összefüggő korlátozás törléséről. A 346. hrsz ingatlant Kö7 jelű közlekedési területből Lf1 jelű falusias építési övezetbe sorolja. A kialakult telek beépíthetőségét biztosítja az előírások során.

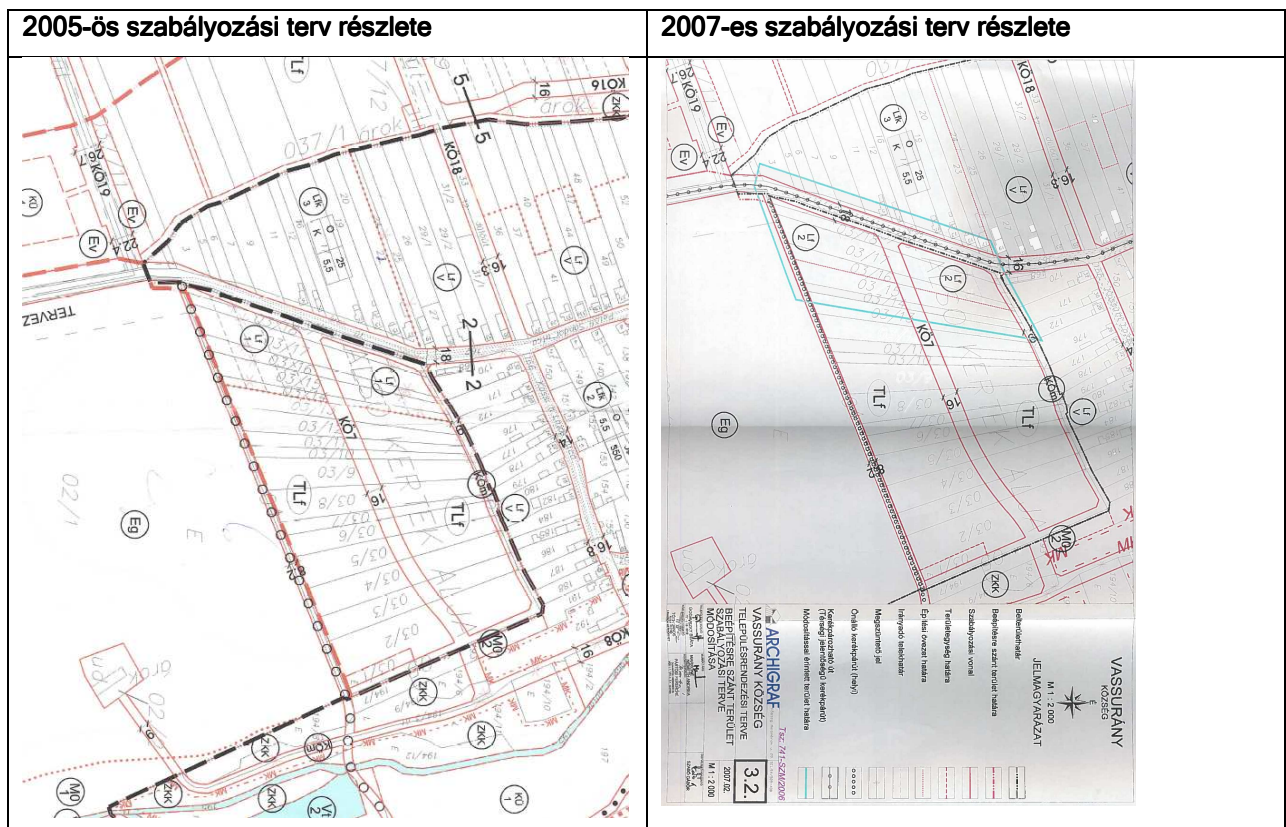
Megvizsgáltuk a Petőfi utca déli szakaszától keletre tervezett tartalék lakóterület feltárásának alternatív lehetőségeit és az alábbi megállapításokat tettük:

- Immár 20 éve a lakóterület kialakítása nem kezdődött meg.
- A hatályos településrendezési eszközök módosításakor az állami alapadat cserélésre került. A lakóterület belterületi helyrajzszámom a Petőfi utca mentén létrejött.
- A tartalék lakóterület építési övezeti előírással nem rendelkezik, a készítésétől számított 3 év eltelt, a telektömbre helyi építési előírás nem készült.
- A terület esetleges beépítése során a 06 hrsz út és a 04 hrsz árok mentén a területet feltáró úthálózat kialakítható lesz.

- A tartalék lakóterület fejlesztését megelőzi a szabályozási terven részleteiben kidolgozott nyugati és keleti irányú lakóterületek fejlesztése.
- Az önkormányzat képviselő-testülete az önkormányzat tulajdonában álló terület hasznosítását határozta el, és beépítésre javasolta.

Vassurány Község Önkormányzata által támogatott útszabályozás változása a 419/2021.(VII.15.) korm. rendelet 78/D.§ (első) (4) bekezdés b) pontja alapján nem minősül új beépítésre szánt terület kijelölésének, ha a közút elhelyezése céljára szolgáló terület csökkentése miatt növekszik a beépíthető terület nagysága.

A terület építési övezeti jele eredetileg Lf1 volt 2005-ben, de a 2007-es szabályozási előírás változás során Lf2 jelű építési övezeti előírást kapott.



A változással érintett Lf2jelű építési övezet HÉSZ 7.§ (10) bekezdésének hatályos előírásai:

Lf 2	O	30
	5,5	600

„(10)⁶ Az „(10)⁶ Az Lf2 jelű tervezett építési övezet előírásai:

- Az építményeket oldalhatáron álló építési mód szerint kell elhelyezni, kivételt képeznek az északi saroktelkek, ahol a beépítési mód szabadonálló.
- A kialakítható telek legkisebb /legnagyobb területe: 600,0 m² / 1200 m²

- szélessége: 16,0 m / 24,0 m

- mélysége: 40,0 m

c) A megengedett legnagyobb beépítettség 30%.

d) Gazdasági épületek a lakóépülettel azonos oldalhatáron építhetők.

e) Vállalkozásra alkalmas, a telek belsejében elhelyezett építmény legnagyobb alapterülete bruttó 150m² lehet, relatív gerincmagassága nem haladhatja meg a lakóépület gerincmagasságát.

f) A megengedett legkisebb - legnagyobb építménymagasság 3,5 / 5,5m.

g) Az előkert mérete 5,0m

h) Az oldalkert és a hátsókert mérete 6,0 m kell legyen.

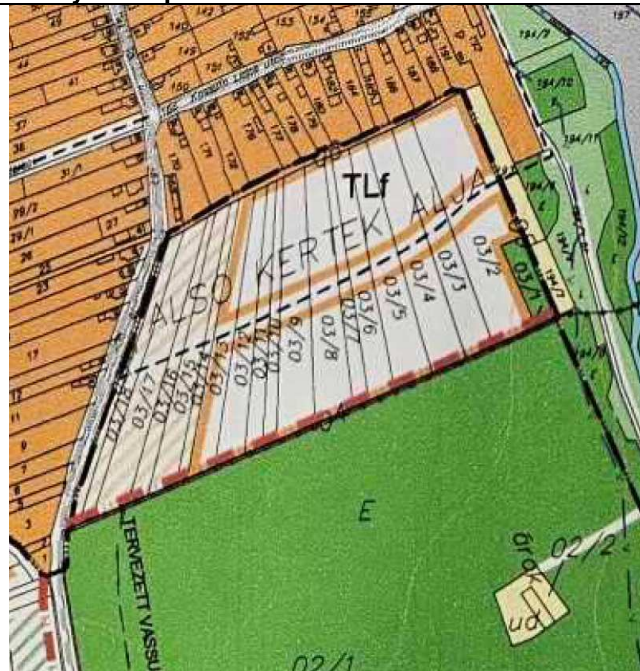
i) A megengedett legkisebb zöldfelület arány 50%.

j) Az előírt számú gépkocsiparkolót telken belül kell elhelyezni.”

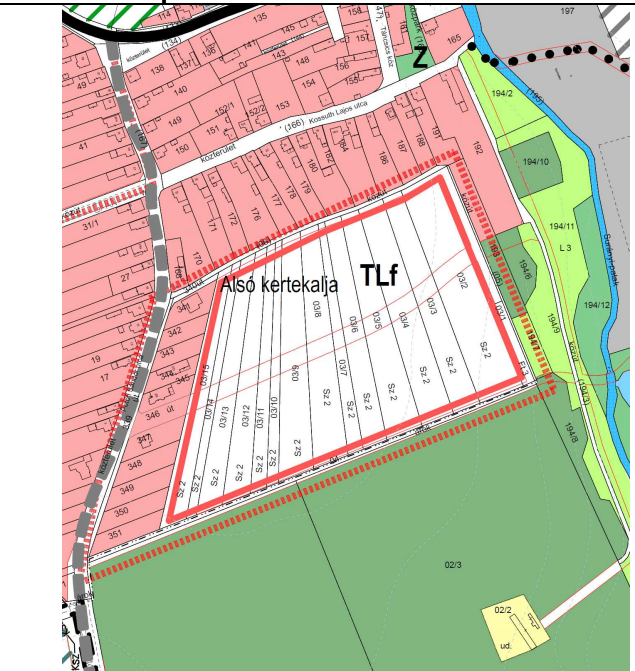
A területfelhasználás szempontjából:

b) közlekedési területből falusias lakóterületbe kerül a 346 hrsz ingatlant érintő ~916 m²-es terület.

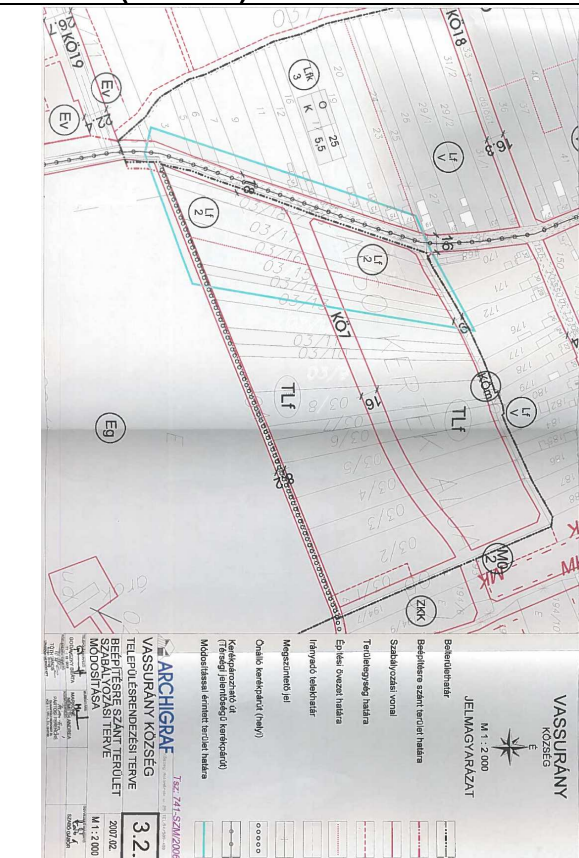
Hatályos településszerkezeti terv



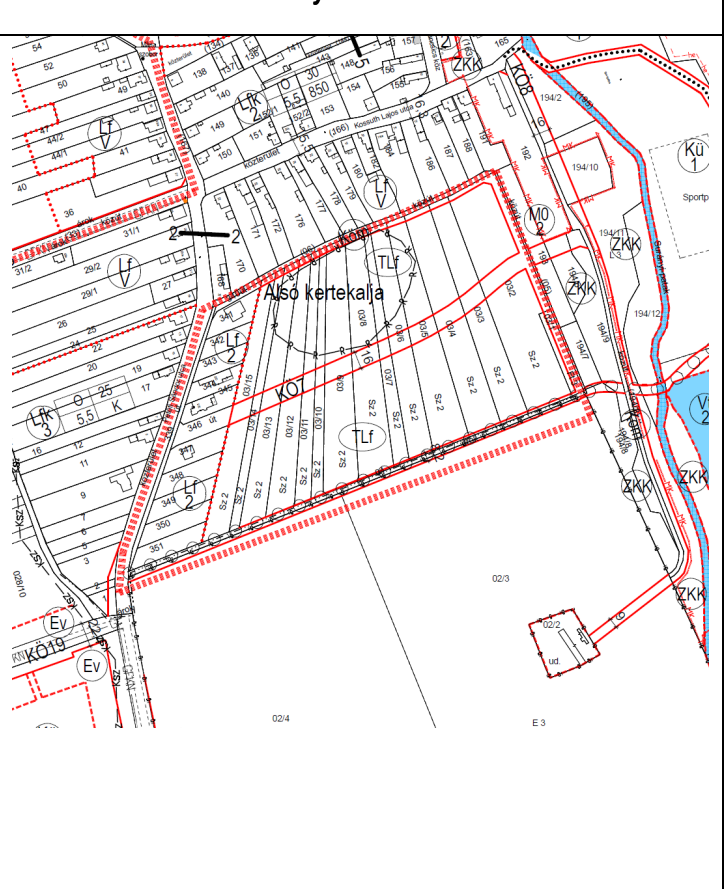
Javasolt településszerkezeti terv



Hatályos belterület szabályozási terv az érintett területtel (2007. 02.)



Javasolt belterület szabályozási terv az érintett területtel





A Petőfi Sándor utca és 346 hrsz ingatlan fényképei

2.3. Vassurányi 330/1 és 330/2 hrsz ingatlanok rendezése

Vassurány község Önkormányzata a 27/2024.(VII.18.) számú határozatában, mint településfejlesztési döntésében a lakossági kérelmet támogatta a Vassurány a 330/1-330/2 hrsz ingatlanok falusias lakóterületben való egységes hasznosítását, a hiányzó építési övezeti jelölés pótlását.

A 2018. évi CXXXIX. törvény 12.§ (1) bekezdése miatt jelen eljárásban az új beépítésre szánt terület kijelölése nem történhet meg!

A Képviselő-testület Lakner Tamás és Lakner Eszter lakossági kérelmének helyt adva támogatja a hatályos szabályozási terv kiegészítését a 330/1 és 330/2 ingatlanok lakóövezeti építési övezeti jellel való ellátását és falusias lakó építési övezetbe besorolását 4 db lakóház építésének megvalósítása érdekében.

A módosítás oka és célja:

A 330/1 és 330/2 hrsz ingatlanok szervesen illeszkednek a jelenleg szabályozott és tőle délre lévő - szemközt elhelyezkedő - lakóövezethez. A módosítás célja, hogy a kivett belterületi, a telek egy részén eltérő területfelhasználásba sorolt - falusias és mezőgazdasági területek településszerkezeti tervvel összhangban való megtartásán túl - egységes területfelhasználás, falusias lakóterület alakuljon ki, amely a meglévő út és közműhálózatra csatlakozik. A 330/2 foghíj telek, a 330/1 hrsz már beépült. Az OTÉK 7.§ (2) bekezdése alapján „(2) Az építési övezeteket, övezeteket a meglévő és/vagy tervezett szerepkörük, beépítettségük és karakterbeli különbségeik alapján és úgy kell besorolni, hogy az azokon belüli - azonos helyzetben lévő - telkeket azonos értékű építési jogok és kötelezettségek illessék meg.”

A település belterület és egyben beépítésre szánt területe a Petőfi Sándor utca esetében egyben a közigazgatási terület határa, a 330/1 és 330/2 hrsz esetében 84 m-re fekszik észak felől Salköveskút községgel közös közigazgatási határtól. A tervezéssel érintett 330/2 hrsz ingatlan is belterület, amelynek keleti fele a településszerkezeti terv szerint falusias lakóterület, nyugati fele építés szempontjából korlátozottan használható mezőgazdasági terület.

A 330/2 hrsz ingatlan fekvésél fog jól illeszkedik a település kialakult lakóterületeihez, a telek fele jelenleg is falusias lakóterület, azonban az építési övezeti jelölés hiányzik róla, akár csak a 330/1 hrsz lakóingatlanról. ezek pótlásra kerülnek. Ugyanígy a szabályozási terven jelölésre kerül az építés szempontjából korlátozottan használható mezőgazdasági terület övezeti jele a 330/2 hrsz nyugati felén.

A tervezési terület környezetében az Lfk1 jelű építési övezet az általános előírás és ezen kialakult szerkezeti terven falusias lakóterülettel érintett 330/1 és 330/2 hrsz keleti fele is megfelelnek ezen előírásnak a telekadottságokat figyelembe vevő, az övezet határokat és sarok telek jelleget is figyelembe vevő, a rendezett telek kialakítását elősegítő kiegészítő előírások mellett.

A 330/2 hrsz nyugati fele az M02 jelű építés szempontjából korlátozottan használható mezőgazdasági terület övezeti jelet kapja.

A változással érintett Lfk1 jelű építési övezetbe sorolandó - hiányzó építési jel pótlásával érintett - területek hatályos HÉSZ 7.§ (2) bekezdésének hatályos előírásai:

(2)

Lfk 1	O	30
5,5	1200	

 jelű kialakult általános jellegű építési övezet előírásai:

- a) Az építményeket az egyes telkeken a kialakult oldalhatáron, az adott utcaszakaszon szokásos előkert szabadon hagyásával kell elhelyezni. Saroktelken szabadonálló beépítési mód is megengedhető.
- b) A kialakítható legkisebb telek területe: 1200m²
szélessége: 18,0m
mélysége: 70,0m
- c) A megengedett legnagyobb beépítettség 30%, de legfeljebb bruttó 400,0m².
- d) A megengedett legkisebb/legnagyobb építménymagasság 3,5/4,5 m.
- e) Gazdasági épületek a lakóépület sávjában építhetők az utcavonaltól számított 55,0 m mélységig. Az előírt 6,0m hátsókeret távolságot rövidebb telkek esetében be kell tartani.
- f) Vállalkozásra alkalmas, a telek belsejében elhelyezett építmény legnagyobb alapterülete 250,0 m² lehet, relatív gerincmagassága pedig nem haladhatja meg a lakóépület gerincmagasságát.
- g) Az oldalkert mérete oldalhatáron álló beépítésnél 10,0 - 14,0 m-ig terjedő telekszélességnél a megengedett legnagyobb építménymagasság, azon felül legalább 6,0 m, szabadonálló beépítésnél 3,0 m lehet.
- h) A zöldfelület aránya legalább 50% kell legyen.
- i) Az előírt számú gépkocsiparkolót telken belül kell biztosítani.

Amennyiben a 330/1 és 330/2 hrsz ingatlanokra az Lfk1 jelű építési övezeti előírás kerül rögzítésre a saroktelkek miatt az építési szabályozást ki kell egészíteni, mivel a 28 m széles telek nem gond, azonban a 70 m-es mélység sarok telekre nem értelmezhető. A sarok telkek esetében a speciális fekvés és kialakítás miatt a jelenleg 400 m²-es beépítési szabályozástól eltérően csak a 30 %-os legnagyobb beépítettség kerülne alkalmazásra. A 330/2 hrsz esetében ez azt jelenti, hogy 400 m² helyett ~660 m² lenne a legnagyobb beépíthető alapterület egy 2230 m²-es telken.

A HÉSZ javasolt módosítása 7.§ (2) bekezdésének kiegészítésével.

(2)

Lfk 1	O	30
5,5	1200	

 jelű kialakult általános jellegű építési övezet előírásai:

- a) Az építményeket az egyes telkeken a kialakult oldalhatáron, az adott utcaszakaszon szokásos előkert szabadon hagyásával kell elhelyezni. Saroktelken szabadonálló beépítési mód is megengedhető.
- b) A kialakítható legkisebb telek területe: 1200m²
szélessége: 18,0m
mélysége: 70,0m **(sarok telek esetében nem kell alkalmazni)**
- c) A megengedett legnagyobb beépítettség 30%, de **saroktelek kivételével** legfeljebb bruttó 400,0m².
- d) A megengedett legkisebb/legnagyobb építménymagasság 3,5/4,5 m.

- e) Gazdasági épületek a lakóépület sávjában építhetők az utcavonaltól számított 55,0 m mélységig. Az előírt 6,0m hátsókert távolságot rövidebb telkek esetében be kell tartani.
- f) Vállalkozásra alkalmas, a telek belsejében elhelyezett építmény legnagyobb alapterülete 250,0 m² lehet, relatív gerincmagassága pedig nem haladhatja meg a lakóépület gerincmagasságát.
- g) Az oldalkert mérete oldalhatáron álló beépítésnél 10,0 - 14,0 m-ig terjedő telekszélességnél a megengedett legnagyobb építménymagasság, azon felül legalább 6,0 m, szabadonálló beépítésnél 3,0 m lehet.
- h) A zöldfelület aránya legalább 50% kell legyen.
- i) Az előírt számú gépkocsiparkolót telken belül kell biztosítani.

A HÉSZ 16.§ 810) bekezdése alapján az M02 jelű mezőgazdasági övezet részletes előírásai.

„16. § (10) Az

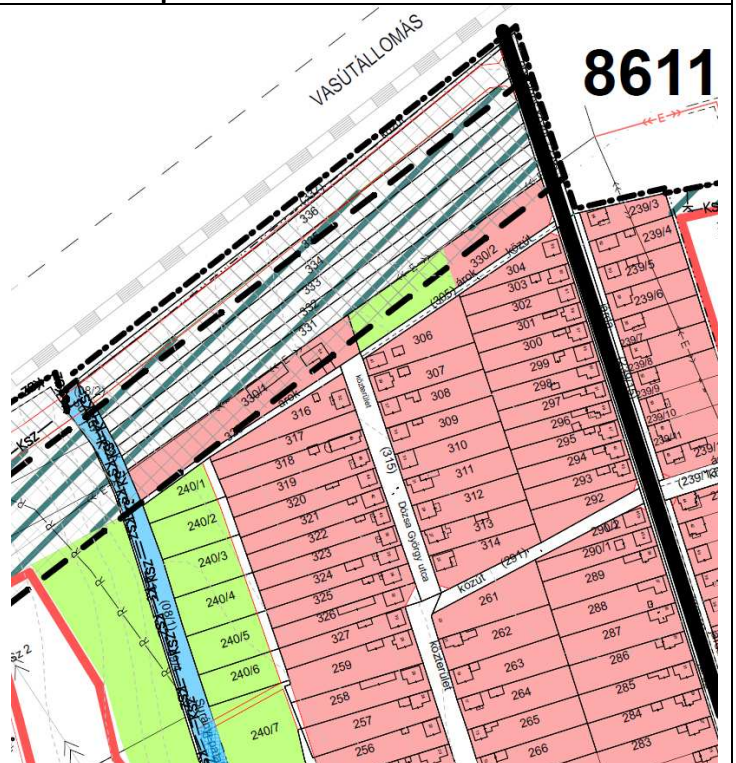


jelű övezetbe tartoznak és építés szempontból korlátozott használatúak a jelenleg is gyep művelési ágban lévő földrészletek, valamint nagytávon a főközlekedési utak számára fenntartott sávok. A közlekedés fejlesztés távlati sávjaiban a gyepművelés bevezetése nem kötelező.”

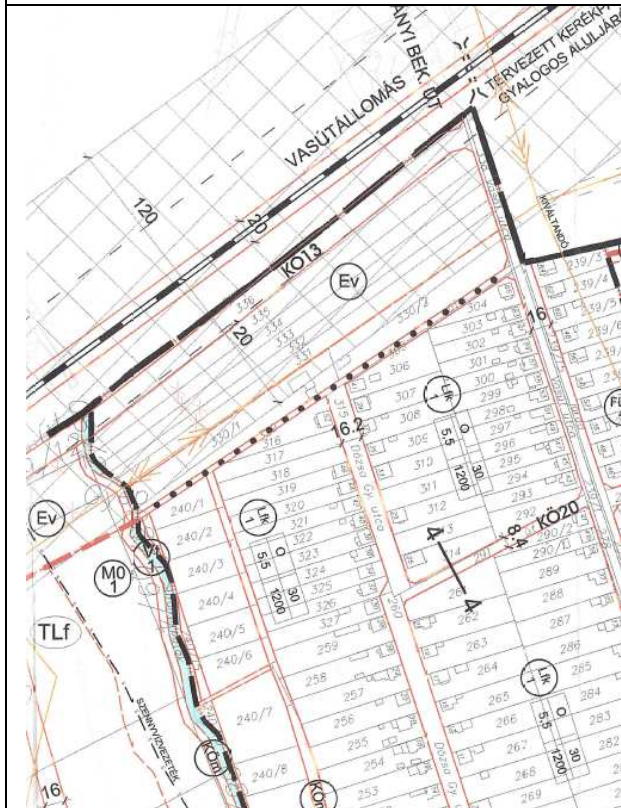
Hatályos településszerkezeti terv



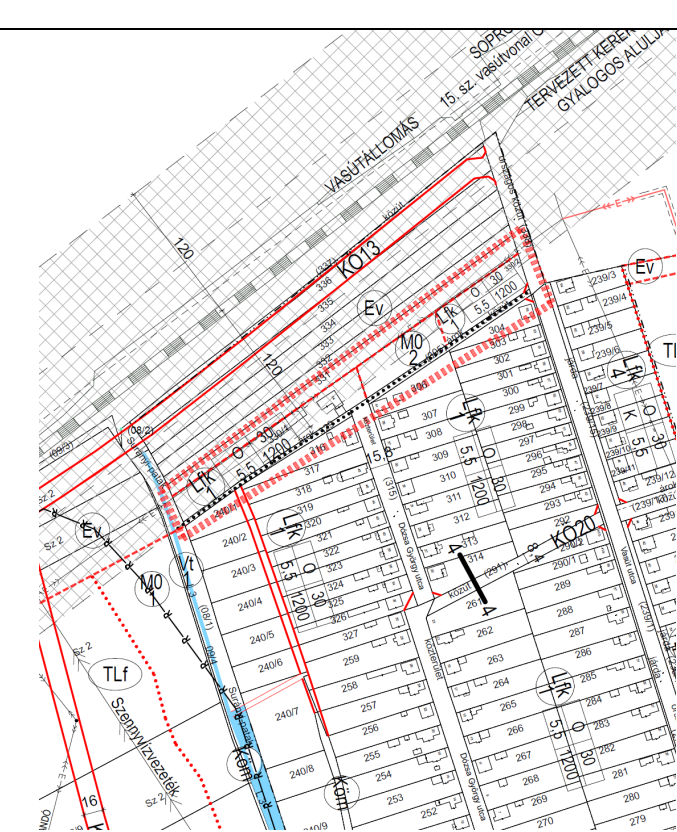
Javasolt településszerkezeti terv



Hatályos belterület szabályozási terv az érintett területtel



Javasolt belterület szabályozási terv az érintett területtel





A 330/1-2 helyrajzi számú ingatlanok fényképei

2.4. Vassurányi 239/35 és a 082/14 hrsz ingatlanok, illetve kialakult beépítésük rendezése egyéb ipari terület kijelölésével, csere zöldterület kijelölésével

Vassurány község Önkormányzata a 28/2024.(VII.18.) számú határozatában, mint településfejlesztési döntésében támogatta a 082/14 hrsz ingatlanon a meglévő és 2005-ben is ott álló gazdasági épülethez igazodóan egyéb ipari gazdasági övezet bővítését a 239/35 hrsz kiegészítéseként. A megszűnő zöldterületet a 082/12. hrsz önkormányzati csere zöldterületen 125 %-ban kell visszapótolni. Kijelölt, de fel nem használt beépítési területből visszalépésre kerül az újonnan kijelölt egyéb ipari gazdasági terület nagyságával egyező nagyságban falusias lakóterület a 082/14 hrsz-en.


A módosítás oka és célja:

A Képviselő-testület a 239/35. hrsz-ú ingatlan tulajdonosának, mint lakossági kérelmének helyt adva támogatja a hatályos településrendezési eszközök módosítását és a 239/35 és 082/14 hrsz ingatlanokon a kialakult beépítéshez illeszkedő területfelhasználás bővítését, ezzel összefüggésben a 239/5 hrsz építési övezeti jellel való ellátását, mint egyéb ipari gazdasági építési övezet.

Vassurány Község Önkormányzatának Képviselő-testülete kijelenti, hogy Vassurány község hatályos településfejlesztési koncepcióval, településrendezési eszközökkel rendelkezik, így az az épített környezet alakításáról és védelméről szóló 1997. évi LXXVIII. törvény 7.§ (3) bekezdés e) pont szerinti külön döntéséről a Képviselő-testület külön határozatban rendelkezik. A 239/35 hrsz ingatlan most is beépítésre szánt terület, amelyről már 2005-ben is egy meglévő gazdasági épületszárny húzódik át a 082/14 hrsz-en. A meglévő és megtartásra érdemes gazdasági épület értéket képvisel, a kialakult beépítés rendezéséhez az önkormányzatnak, mint a helyi vállalkozásokat és új munkahelyeket és helyi adóbevételt jelentős tevékenység rendezett formában történő segítése közérdekében áll. A 082/14 hrsz terület ezen részén a zöldterület kialakításához a meglévő épület figyelembevételével van szükség, azonban a már beépített területrészt az új lakóterülethez kijelölt nagy kiterjedésű zöldterület megtartása mellett nem áll érdekében. A zöldterület méreténél fogva a meglévő beépítés rendezése mellett is bőven kiszolgálja a településrészt és az egész település egészséghez, pihenéshez, közjóléthez fűződő érdekeit. A megszűnő zöldterület megnövelt mértékben visszapótlásra kerül a vassurányi 082/12. hrsz-en. A kijelölésre kerülő új egyéb ipari gazdasági területtel azonos méretben megszűnik kijelölt, de fel nem használt beépítésre szánt terület, így a település számára kedvező lesz a változás.



A terület műhold képe 2005-ben



A terület műhold képe 2023-ban

A képviselőtestület a falusias lakóterület kialakítása érdekében a 239/5, a 082/14 hrsz és a vassurányi 082/12. hrsz csere zöldterület számára kijelölendő ingatlant kiemelt fejlesztési területté minősíti, és egyszerűsített eljárás keretében folytatja le a módosítást.

A változással érintett Gip1 jelű új építési övezettel kiegészül a HÉSZ 9.§ új (5) bekezdése:

Gip1	SZ	50
	10	1500

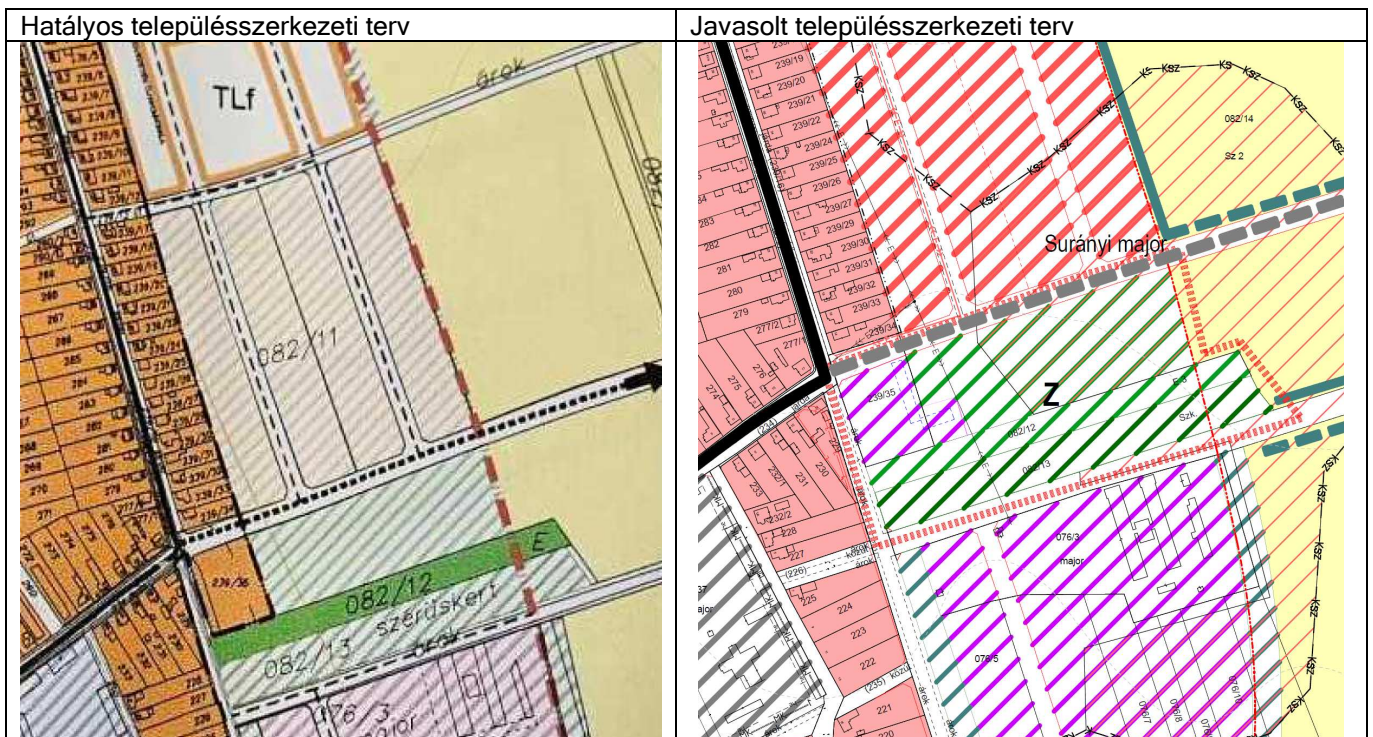
(4) A jelű építési övezetben az alábbi követelményeket kell kötelezően betartani:

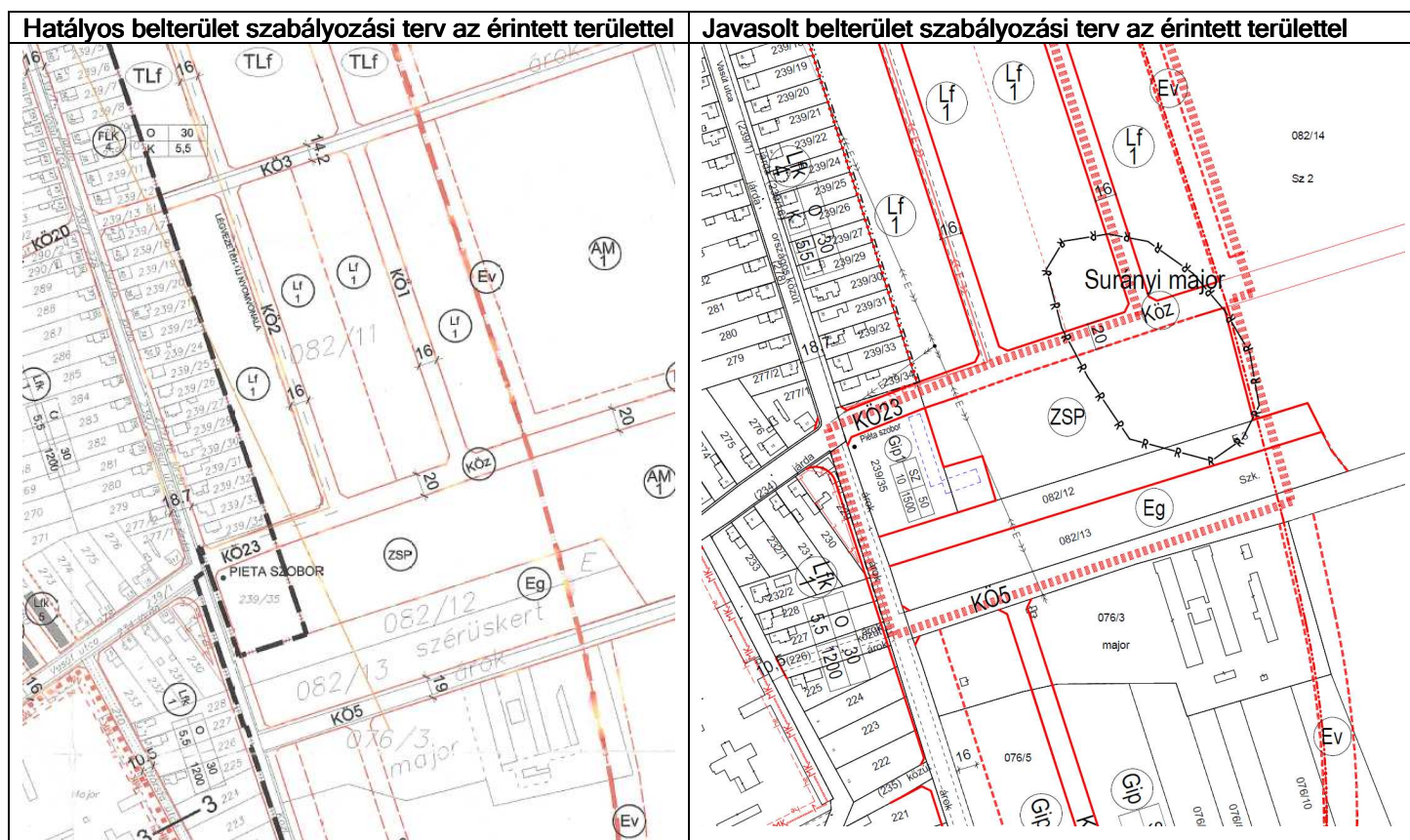
a) A kialakítható legkisebb telek területe: 1500 m².

- b) A beépítési mód: szabadonálló.
- c) A beépítettség legnagyobb mértéke: 50 %.
- d) A megengedett legkisebb - legnagyobb építménymagasság: 3 - 10,0 m.
- e) A zöldfelület legkisebb mértéke: 25 %.
- f) Az előírt számú gépkocsiparkolót telken belül kell biztosítani.

A területfelhasználás szempontjából:

- a) Falusias lakóterületből egyéb ipari gazdasági területbe kerül a 239/35 hrsz ingatlant érintően ~5053 m²-es terület.
- b) zöldterületből egyéb ipari gazdasági területbe kerül a 082/14 hrsz ingatlan nyugati felét érintően ~1067 m²-es terület.
- a) Véderdő területből zöldterület kerül kijelölésre a 082/12 hrsz ingatlan területén ~7980 m² nagyságban.





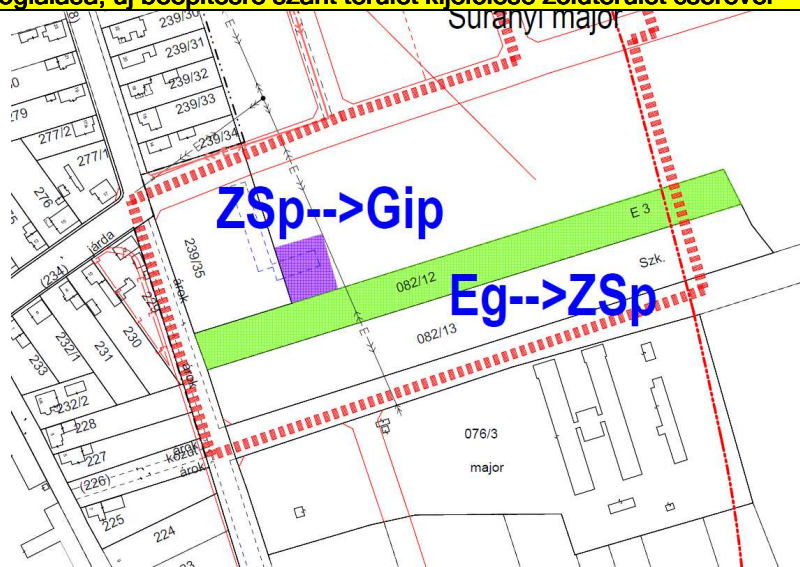
Az új beépítésre szánt területe kijelölésének nagysága: 0,1067 ha, és ezen változás az alábbiak szerint felel meg a MATRT 12. §-ban foglaltaknak:

12. § (1) Új beépítésre szánt terület a település közigazgatási határához 250 méternél közelebb nem jelölhető ki.

MATRT 12. §-ának előírása	Településrendezési eszközökben való teljesülése	Megfelel Igen/Nem
(1) Új beépítésre szánt terület a település közigazgatási határához 250 méternél közelebb nem jelölhető ki.	A 082/14 hrsz érintett nyugati része a legközelebbi északi közigazgatási határtól 718 m-re (Salköveskút felé), a déli közigazgatási határtól 850 m-re (Nemesböd felé) helyezkedik el	Igen
(2) Ha az új beépítésre szánt terület kijelölése zöldterület vagy erdőterület átsorolásával jár, csereterületként a megszűnő zöldterület vagy erdőterület kiterjedésével megegyező kiterjedésű zöldterületet vagy erdőterületet kell kijelölni, továbbá az új beépítésre szánt területnövekmény legkevesebb 25%-ának megfelelő kiterjedésű további új zöldterületet vagy erdőterületet is ki kell jelölni. Csereterületként nem vonhatók be védett természeti területek, Natura 2000 területek és természetközeli területek.	A módosítás 1067 m2 nagyságban zöldterületet érint, amelyből a meglévő beépítés mentén 1067 m2 nagyságban egyéb ipari terület kerül kijelölésre. Csere zöldterületként a 082/12 hrsz ingatlanon véderdő helyett zöldterület kerül kijelölésre 7980 m2 nagyságban.	Igen
(3) A zöldterületen és az erdőterületen kívüli egyéb beépítésre nem szánt - jellemzően mezőgazdasági - területet csak	Nem érint más területfelhasználás.	

<p>abban az esetben lehet újonnan beépítésre szánt területbe sorolni, ha</p> <p>a) az új beépítésre szánt terület kijelölésével egyidejűleg a korábban beépítésre szánt területként kijelölt, de még be nem épített területet csereterületként a településrendezési terv zöldterület, erdőterület, mezőgazdasági terület, vízgazdálkodási terület vagy természetközeli terület övezetbe sorolja vissza azzal, hogy a visszasorolt terület nagysága eléri vagy meghaladja az újonnan kijelölt terület kiterjedését, vagy</p> <p>b) az a) pont szerinti csereterület nem áll rendelkezésre, de a településrendezési tervben az új beépítésre szánt terület kijelölésével egyidejűleg a területnövekmény legkevesebb 25%-ának megfelelő kiterjedésű, új zöldterületet vagy erdőterületet is egyidejűleg kijelölnek azzal, hogy gazdasági terület övezet kijelölése esetén ez a szabály nem alkalmazható.</p>	<p>Az új beépítésre szánt terület nagysága 1067 m², a növekmény 1334 m² lenne. Helyette az újonnan kijelölendő zöldterület nagysága ~7980 m². (747 %-os visszapótlás)</p>	<p>Igen</p>
<p>(4) A (2) és (3) bekezdés szerinti, az új beépítésre szánt területtel egyidejűleg kijelölésre kerülő zöldterületnek a települési önkormányzat tulajdonában kell állnia, vagy a települési önkormányzati tulajdonba adásról az önkormányzat képviselő-testületének településrendezési szerződést kell kötnie azzal, hogy a településrendezési szerződésnek a településrendezési terv elfogadásával egy időben kell hatályba lépnie.</p>	<p>A terület jelenlegi tulajdonosa megállapodást kötött az önkormányzattal a terület tulajdonba adásáról az eljárás végéig.</p>	<p>Igen</p>

Változások összefoglalása, új beépítésre szánt terület kijelölése zöldterület cserével	
Kereskedelmi szolgáltató gazdasági terület változása	Zöldterületből Gip egyéb ipari terület kijelölése a 082/14 hrsz-en 0,1067 ha nagyságban
	Csere zöldterület 0,798 ha nagyságban a 082/12 hrsz-en gazdasági erdőterületből, amely zöldterület önkormányzati területként kerül tulajdonba.





A 239/35 és a 082/14 hrsz érintett részének fényképei



A 082/12 hrsz új zöldterület fényképei

A helyi építési szabályzat nem tartalmazza az ZSP jelű terület övezeti előírását, ezért javasoljuk annak megalkotását. A területen elsődlegesen a sport, szabadidős zöldfelületi funkciók kapnak helyet. A teljes terület nagysága 2,82 ha lesz, így a közpark funkcióknak megfelelő előírások rögzítése javasolt.

A HÉSZ 14. §-a kiegészül a következő új (7) bekezdéssel:

„(7) A ZSP jelű zöldterületen elhelyezhető:

a) a pihenést és a testedzést szolgáló építmény (sétaút, pihenőhely, tornapálya, gyermekjátszótér stb.),

b) vendéglátó épület,

c) a terület fenntartásához szükséges épület szabadonálló módon, legfeljebb 4,5 m építménymagassággal, sport célú építmény esetén legfeljebb 7.5 m építménymagassággal, 2 %-os legnagyobb beépítettséggel.”

2.5. Térségi övezetek által érintett területek lehatárolása

Az önkormányzat kezdeményezte a térségi övezetek által érintett területek lehatárolását, ha szükséges azok módosítását a településrendezési eszközökben az államigazgatási szervek adatszolgáltatásai alapján.

A módosítás indoka a következő: Magyarország és egyes kiemelt térségeinek területrendezési tervéről szóló 2018. évi CXXXIX. törvény alapján a településrendezési terv készítése során a térségi övezetek által érintett területeket az államigazgatási szervek adatszolgáltatását mérlegelve kell lehatárolni. A településrendezési eszközöket felülvizsgálni és szükség esetén módosítani kell. A településrendezési eszközök 3. számú módosításához kapott ETÉR adatszolgáltatás felhasználásával és az időközben módosított Vas megyei területrendezési terv térségi szerkezeti terve és térségi övezetei alapján kerül módosításra.

Megvizsgáltuk, hogy a területrendezési tervek települést érintő elemeinek, a községre vonatkozó övezeti és infrastrukturális rendszereket és az alábbi módosításokat kellett végrehajtani:

Magyarország és egyes kiemelt térségeinek területrendezési tervéről szóló Magyarország térségi szerkezeti terve a Vas megyei területrendezési terv térségi szerkezeti terve és térségi övezetei alapján a településrendezési eszközökben az alábbi lehatárolás került elvégzésre

Térségi övezet határának megadásával:

Ökológiai hálózat magterület övezete

Erdők övezete

Erdőtelepítésre javasolt terület övezete

Tájképvédelmi terület övezete

Jó termőhelyi adottságú szántók övezete

Tájképvédelmi terület övezete

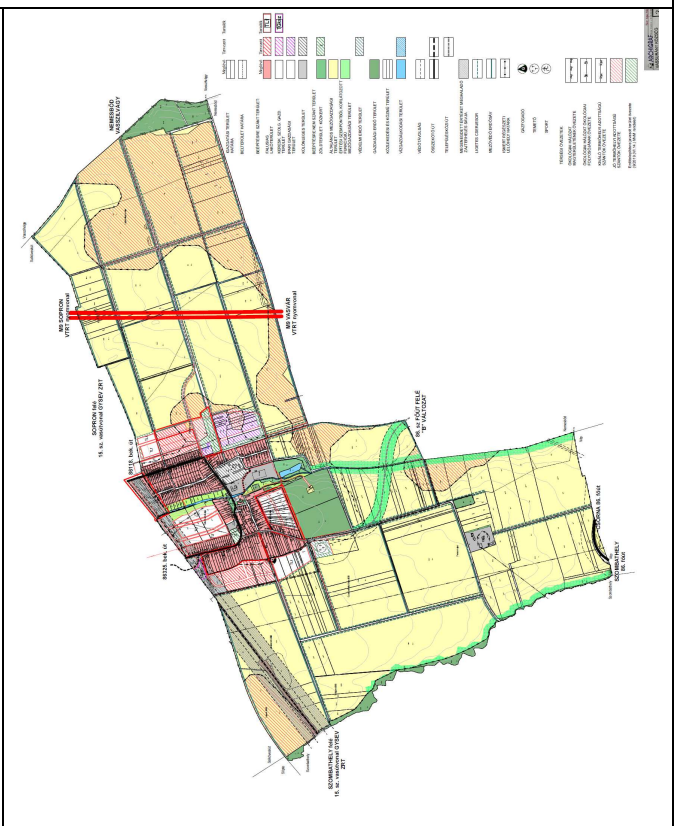
Vízminőség-védelmi terület övezete (teljes közigazgatási terület),

A földtani veszélyforrás által érintett települések övezete (teljes közigazgatási terület) érinti.

Hatályos településszerkezeti terv



javasolt településszerkezeti terv



A térségi övezetek lehatárolása során az M9-es gyorsforgalmi út nyomvonalának szabályozás is módosításra kerül, mert a nyomvonal eltér a területrendezési tervekben szereplő változattól és nem képezi alátámasztó építési engedélyezési tervdokumentáció az alapját, illetve a szomszédos önkormányzatoknál sincsen folytatása, csatlakozási lehetősége.

A 51/2024. (XI.14.) számú képviselőtestületi határozat alapján így képviselő-testület megállapította, hogy az M9-es gyorsforgalmi út 2005-ös településrendezési tervekben kijelölt nyomvonala törlésre kerül és a 2018. évi MXXXIX. tv alapján, mint magasabb jogszabályban jelölt elvi nyomvonal kerül jelölésre. A települési önkormányzatnak gondoskodnia kell a MATRT-től eltérő és alátámasztó részlettervek nélkül szereplő M9 nyomvonal, a hozzá kapcsolódó véderdő és korlátozott mezőgazdasági területek törléséről ingatlanok esetében a szabályozási vonalnak a helyi építési szabályzatból, valamint az azzal összefüggő korlátozás vagy tilalom ingatlan-nyilvántartásból való törléséről, valamint a szabályozási elemhez kapcsolódó építési jogok és követelmények módosításáról és általános mezőgazdasági területbe való visszasorolásáról (084/2, 086/5, 082/14-17, 076/12, 073/8 hrsz-ról kerül a korábbi nyomvonal és azt kísérő területfelhasználás Ev-ből és M0-ból általános mezőgazdasági területbe 40,215 ha nagyságban, MÁ1 övezetként szabályozva).

2.6. Helyi építési szabályzat jogharmonizációs célú módosítása

Az országos településrendezési és építési követelményekről szóló 253/1997. (XII.20.) Korm. rendelet (OTÉK) módosításáról szóló 190/2021. (IV.21.) Korm. rendelet 1.§ (1) bekezdése alapján - tekintettel a 3.§-ban foglaltakra is - szükségessé vált a 7/2005.(X.5.) önkormányzati rendelet (HÉSZ) jogharmonizációs célú módosítása. A módosítás lényege az OTÉK 4. számú melléklet 1. pontjának 2021. április 21. napjáig hatályos normaszövegének a HÉSZ normaszövegének részévé tétele. A fentiek alapján a HÉSZ 2.§-a a következő, új (6) bekezdéssel egészül ki:

„(6) Minden lakás és üdülő önálló rendeltetési egység után egy személygépkocsi elhelyezését kell biztosítani saját telken belül.”

Az 51/2024. (XI.14.) számú képviselőtestületi határozat alapján a településszerkezeti tervlap, a szabályozási tervlapok közötti összhang megteremtése érdekében az alábbi javítások elvégzését javasolta a tervezőnek:

2.) A Képviselő-testület a szabályozási tervet áttekintve az alábbi rajzi feldolgozásból eredő hiba javítását kezdeményezi és az érintett helyrajzi számokat kiemelt fejlesztési területté minősíti:

- l) Az Lfk3-O-25-K-5,5 jelű építési övezet szabályozási tervi jelölése a HÉSZ 7.§ (4) bekezdése szerint javításra kerül helyesen Lfk3-O-25-5,5-K szerint.
- m) Az FLK4-O-30-K-5,5 jelű építési övezet szabályozási tervi jelölése a HÉSZ 7.§ (5) bekezdése szerint javításra kerül helyesen Lfk4-O-30-5,5-K szerint.
- n) A 114-115 hrsz ingatlanok hiányzó építési övezeti előírása pótlásra kerül a tömbterületben lévő falusias lakóterület szabályozásának figyelembevételével „LfV” jelű építési övezetként a tényleges telekhatárok figyelembevételével.
- o) A korábbi 076/4, ma 076/6-10 hrsz ingatlanon Gip építési övezetben elcsúszott „Ev” övezeti jel a véderdősávba kerül eltolásra.
- p) A 239/14-239/34 hrsz építési övezet, szerkezeti terv szerint falusias lakóterület hiányzó építési övezeti jele a tőle északra lévő, hasonló adottsági építési övezet szerint helyesen Lfk4-O-30-5,5-K jelű építési övezetként kerül jelölésre, az építési övezeti jel pótlásra.
- q) A településszerkezeti tervet a részletesebben kidolgozott szabályozási terven jelölt övezetek, építési övezetek szerint kerül javításra, ahol eltérés van: pl: keleti fejlesztési területek TGksz helyett TFL, nyugati fejlesztési területek Ev és TGksz rendezése.
- r) A képviselő-testület megállapította, hogy az M9-es gyorsforgalmi út 2005-ös településrendezési tervekben kijelölt nyomvonala törlésre kerül és a 2018. évi MXXXIX. tv alapján, mint magasabb jogszabályban jelölt elvi nyomvonal kerül jelölésre. A települési önkormányzatnak gondoskodnia kell a MATRT-től eltérő és alátámasztó részlettervek nélkül szereplő M9 nyomvonal, a hozzá kapcsolódó véderdő és korlátozott mezőgazdasági területek törléséről ingatlanok esetében a szabályozási vonalnak a helyi építési szabályzatból, valamint az azzal összefüggő korlátozás vagy tilalom ingatlan-nyilvántartásból való törléséről, valamint

- a szabályozási elemhez kapcsolódó építési jogok és követelmények módosításáról és általános mezőgazdasági területbe való visszasorolásáról (084/2, 086/5, 082/14-17, 076/12, 073/8 hrsz-ról kerül a korábbi nyomvonal és azt kísérő területfelhasználás Ev-ből és M0-ból általános mezőgazdasági területbe, MÁ1 övezetként szabályozva).
- s) A külterület szabályozási terven a mezőgazdasági területek övezeti jele a HÉSZ 16.§-ával összhangban kerülnek ábrázolásra (pl: MÁ helyett ÁM)
 - t) A belterületei szabályozási tervlapon nem kerül jelölésre a külterület szabályozási tervlapon szabályozott elemek.
 - u) A 070/17 hrsz déli végén a hiányzó övezeti jel a külterület szabályozási terven ÁM1 jelű övezettel, a 014 hrsz végén a hiányzó övezeti jel a külterület szabályozási terven ÁM1 jelű övezettel kerül javításra.

A településképvédelmi rendelettel való összhang érdekében hatályát veszíti a HÉSZ:

- a) 7.§ (1) bek. a) pont alábbi mondatai: - *Az építendő épület tetőformája 40-50°-os hajlásszögű kontyolt nyeregtető, a párkány kiülése a közterület és a szomszéd felé legfeljebb 70cm. A tetőhéjzat piros, bordó vagy barna színű cserép lehet.*
- *Az alkalmazott homlokzati szerkezetek hagyományos, vagy legalább a hagyományoshoz hasonló külső megjelenésű anyagokból készüljenek. A homlokzatok színezésénél a feltűnő, hivalkodó tiszta színek alkalmazását kerülni kell.*
- b) 7.§ (3) bek. e) pont alábbi mondatai: - *Szélesebb telkek esetében átépítésnél az utcai homlokzat megengedett legnagyobb szélessége 15,0m.*
- *Az építendő épület tetőformája 40-45°-os hajlásszögű kontyolt nyeregtető, a párkány kiülése a közterület és a szomszéd felé legfeljebb 70cm. A tetőhéjzat piros, bordó vagy barna színű cserép lehet.*
- *Az alkalmazott homlokzati szerkezetek hagyományos vagy legalább ahhoz hasonló külső megjelenésű anyagokból készüljenek. A homlokzatokat fehérre, törtfehérre, sárgára vagy homokszínűre lehet színezni.*
- c) 7.§ (6) bek. b) mondatrésze: ... *tetőterük a tetőforma megtartása mellett síkban fekvő tetőablak alkalmazásával beépíthető. Az alkalmazott homlokzati szerkezetek hagyományos, vagy legalább a hagyományoshoz hasonló külső megjelenésű anyagokból készüljenek.*
- d) 11.§ (2) bekezdés utolsó mondata: *Az épülettel és parkjával kapcsolatos funkcióváltás, építési tevékenység a Kulturális Örökségvédelmi Hivatallal egyeztetett, hozzá benyújtott (építési) engedély alapján végezhető.*
- e) 19.§
- f) A 2. és a 4. melléklet

A rendelet mellékletei felsorolásra kerülnek a HÉSZ új 21/A.§-ban:

- a) 1. melléklet a *Beépítésre szánt területek szabályozási terve*

- b) 2. melléklet a Vassurány Község Helyi Építési Szabályzatáról és a község szabályozási tervéről szóló 7/2005.(X.5.) önkormányzati rendelet módosításáról szóló 9/2016.(XI.15.) önkormányzati rendelethez
- c) 3. melléklet Úthálózat hierarchiája és kategorizálása
- d) 4. melléklet Beépítésre szánt területek szabályozási terv módosítása (Készítés dátuma 2007. 02.)
- e) 5. melléklet Külterület szabályozási terve.”

A külterület szabályozási tervlap lesz az 5. melléklet.

A 2. melléklet a belterület szabályozási terv módosításaként beolvad az 1. mellékletbe, a korábbi 4. melléklet a Perc major pedig a külterület szabályozási tervbe kerül egységesítésre.

3. Közművesítés

3.1. Közműellátás bemutatása

Vassurány község hatályos településrendezési eszközei a közműellátási javaslatot tartalmazzák.

Villamos energia ellátás

Nagyfeszültségű hálózat

Vassurány közigazgatási területének kelti és déli felét érinti a villamosenergia-átviteli hálózat távvezetése:

1.8.1. Meglévő 400 kV-os átviteli hálózati távvezetékek:	Ágazati száma	Elhelyezkedése
1.	18.	(Győr) - (Öttevény) - Vép - (Hegyeshalom) - (Ausztria)

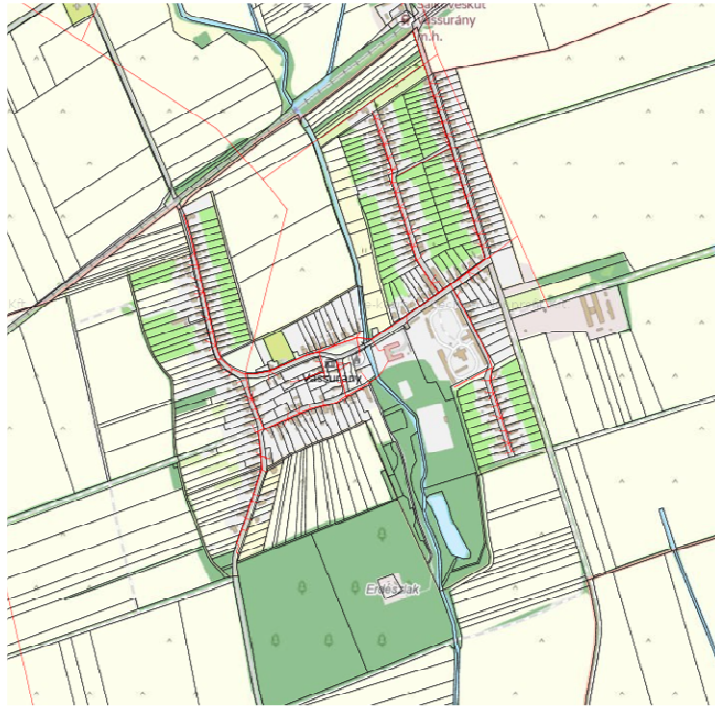
Középfeszültségű hálózat

A község villamosenergia ellátása kiépült, amely a Vép melletti transzformátor állomástól indított középfeszültségű rendszerről kerül ellátásra.

Kisfeszültségű hálózat

A lakóterületeken az utcákat követve légvezetékes kisfeszültségű hálózat létesült. A súlyponti helyeken transzformátor alállomások látják el a község igényeit.

Közvilágítás a település belterületén útkategória szerint kialakításra került.



Villamosenergia ellátás hálózata (ekozmu.hu)

Vízellátás:

Vassurány község vízellátása a Nemescsó - Pusztacsó - Kőszegpaty - Vasasszonyfa - Salköveskút - Vassurány - Söpte községek ellátását szolgáló térségi vízmű részeként valósult meg. A kutak (I-es és II-es számú) Salköveskút közigazgatási területén helyezkednek el, az I-es számú kút mellett 2 db 100 m³-es medencével. A medencék túlfolyó szintje 219, 87 mBf.

Kút jele	Nyugalmi vízszint	Üzemi vízszint	Max. vízhozam	Üzemi vízhozam
I.	25,40	35,70	600 [l/min]	450 [l/min]
II.	29,60	41,60	320 [l/min]	240 [l/min]

A rendszeren 2 db víztorony épült, Vasasszonyfán AK 200-24 (túlfolyószint: 265,00 mBf), Nemescsóban AK 50-24 (túlfolyószint: 299,79 mBf) típusú. A Vasasszonyfai víztorony mellett az NÁ 200-as KM PVC nyomócsőhöz kapcsolódva nyomásfokozó gépház létesült. A nyomásfokozó után NÁ 100-as KM PVC nyomócső készült egészen Kőszegpaty határáig, ahonnan a vezeték NÁ 150-es mérettel folytatódik Pusztacsó irányába a 8636 számú út mentén vezetve.

Vassurány község vezetékes ivóvízellátása kiépült, és körvezetékekkel Salköveskút felől két irányból is ellátott a község belterülete. A csővezeték anyaga NÁ 100- 150- méretek közötti KM PVC nyomócső. A vízvezeték kiépítettsége a község egészét lefedi.

Oltóvíz vételezésre a hálózatra telepített tűzcsapok szolgálnak.

Üzemeltető a VASIVÍZ ZRT Északi Vízellátási Főmérnöksége, Szombathely, Vépi út 8.



Vízellátás Vassurány (ekozmu.hu)

Szennyvízelvezetés

A település szennyvízcsatorna hálózata kiépült, az a község egészét lefedi. A település szennyvíz elvezető rendszere a Kőszegpaty-Vasasszonyfa-Söpte-Szombathely szennyvíz agglomerációs rendszer részét képezi. A településen gyűjtött szennyvizeket észak felé, Salköveskút felé továbbítják, amely Söptén át Szombathelynek adja át.

A beépítésre szánt területek szennyvíz-elvezetése kiépült, a meglévő hálózat új rácsatlakozás esetén is képes a keletkező közüzemi szennyvizek befogadására.

A szennyvíztisztítás a szombathelyi telepen történik. A tisztított víz befogadója a Perint patak.

Üzemeltető a VASIVÍZ ZRT Északi Csatornamű Főmérnöksége, Szombathely, Újvilág utca.



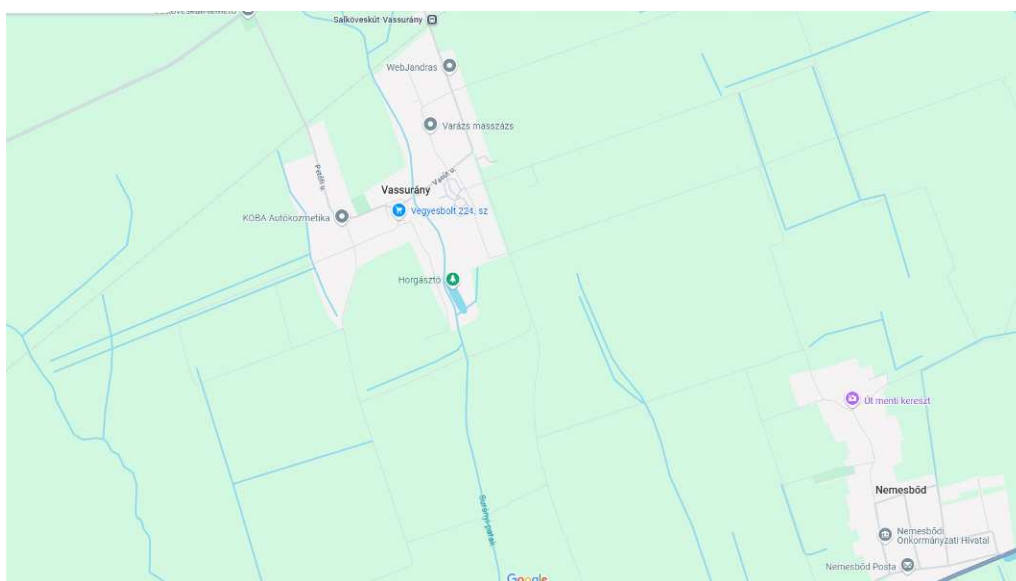
Szennyvíz-elvezetés Vassurány (ekozmu.hu)

Csapadékvíz-elvezetés

Surányi-patak és vízrendszere

A település domborzati felszínét az északról enyhén délre lejtő felszín jellemzi. A település belterületének közepén folyik északról délre a Surányi-patak.

A Surányi-patak Kőszegpaty határából ered. Nevét Súr vezérről kapta. Több kisebb vízfolyás folyik beléjük. A Surányi-patak az iskolán túl az út mellett, a Nepomuki Szent János szobránál ömlik a Kozár-Borzó-patakba, és ezen a néven folytatja útját egészen Pecölög, ahol belefolyik a Gyöngyösbe.



Vassurány vízrajzi környezete

A tervezési területek csapadékvíz-elvezetése kiépült, a meglévő hálózat karbantartása esetén a csapadékvizek a befogadóig elöntés mentesen képesek a vizeket befogadni.

Jelenleg a csapadékvíz nem okoz problémát a településrészen, az árkok, átereszek karbantartottak.

Az egyes lakóingatlanoknál a csapadékvíz maximális visszatartása és saját területen belül való felhasználása javasolt, felszíni vagy felszín alatti vízgyűjtő tartályok elhelyezésével. A szennyvízcsatornába csapadékvíz nem vezethető.

Gázellátás

A község külterületének nyugati és déli felét érintik a következő meglévő földgázelosztó vezetékek:

- Szombathely - Söpte - Vassurány - Salköveskút - Vasasszonyfa
- Vassurány - Nemesbőd.

A tervlapokról hiányzó gázvezetékek jelölése megtörtént jelen eljárásban.

A település gázellátása a Szombathely-Salköveskút-Nemesbőd gázellátó rendszerről dél felé került leágaztatásra. A gázfogadó a település nyugati oldalán, a 0374/12 hrsz ingatlanon kapott helyet.

A község lakó- és gazdasági területeit kis- és középnyomású hálózat látja el a gázfogadótól indítva és érintve a település lakóterületeinek, gazdasági területeinek utcáit.



Vassurány gázellátása (ekozmu.hu)

A tervezési területek gázellátása a meglévő hálózatról biztosítható, igény esetén új csatlakozás létesítésével.

4. Közlekedés

Vassurány község hatályos településszerkezeti tervvel rendelkezik.

Nagyterségi kapcsolat

A település térségében, a községtől délre Nemesböd területét érintve halad el az M86-os gyorsforgalmi út. A gyorsforgalmi út fejlesztési tervezett Vép - Körmend érintésével, amely új autópályacsomópont kialakításával jár Nemesböd és Vép területén. A 345/2012. (XII. 6.) Korm. rendelet alapján a „1.1.64. Az M86 gyorsforgalmi út, Szombathely-Zanat és Körmend (kelet) közötti szakasz megvalósítása.” című projekt részeként új M86-os gyorsforgalmi úthálózati elem került beemelésre.

A községtől nyugatra az M87-es gyorsforgalmi út Szombathely-Kőszeg út nyomvonal kijelölését tartalmazza, amely építési engedélyt 2021-ben kapott, jelenleg pedig a kiviteli tervei készülnek.

A települést Szombathely és Bük felé a 8638 jelű Söpte-Bük összekötő út kapcsolja össze a térség többi állami kezelésben lévő hálózati elemével.

Kistérségi kapcsolat

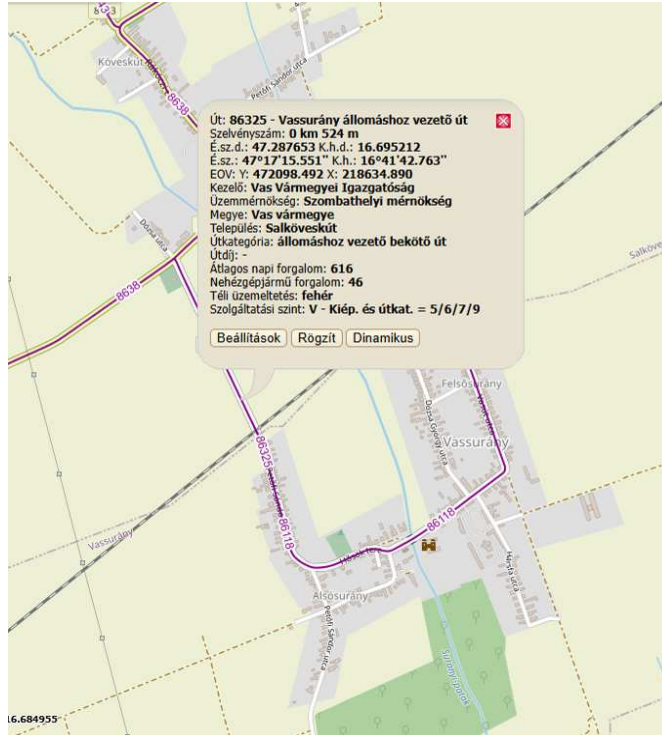
A községnek két közúti kapcsolata van, mindkettő észak felé, Salköveskút irányába.

Az északnyugati a 86325 jelű Vassurány állomáshoz vezető út, amelynek egy része 2024-ben megújításra került. Az átlagos napi jármű forgalom 616 j/nap.

A Petőfi utca 56 hrsz telek közlekedési terület felülvizsgálata és falusias lakóterületbe sorolása a közút esetében változást nem jelent, mert az jelenleg is beépítés nélküli telekként funkcionál.



Petőfi Sándor utca - 86325 j. út fényképei



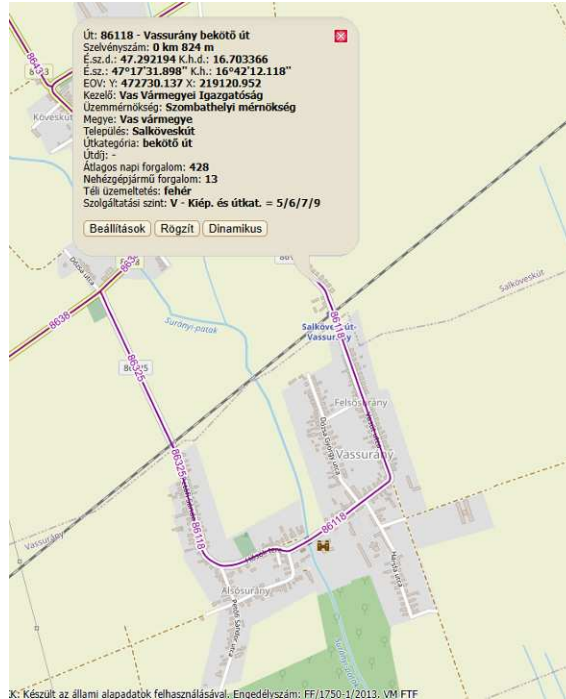
86325 jelű Vassurány állomáshoz vezető út forgalmi adatai (kira.gov.hu)

A keletebbi közúti kapcsolat a 86118 jelű Vassurányi bekötő út, amely a Vasút utca, Hősök tere és részben a Petőfi utca forgalmát biztosítja. A közút forgalma alacsony 418 j/nap.

A lakott területei szakaszok közül a tervezési terület előtt halad el a 330/2 hrsz esetében. A szomszédos területek beépültek már a Vasút utcában terület



86118 j. bek. út és a Vasút utca fényképe a 330/2 hrsz előtt



86118 jelű Vassurányi bekötő út forgalmi adatai (kira.gov.hu)

Önkormányzati utakat érintő fejlesztés

A 2. sorszámú módosítás alatt ismertetett vassurányi 346 hrsz-ú ingatlant érint útszabályozás felülvizsgálata tervezett önkormányzati kiszolgáló utat érint. A módosítás a tartalék falusias lakóterületként jelöl, de későbbi ütemben felhasználásra tervezett területet érint. A településnek ezen felül jelentős számú, a belterület keleti oldalán is és a nyugati oldalán is tervezett lakóterülete van. A 03/2-15 hrsz ingatlanok kiszolgálása pedig mezőgazdasági használatban a meglévő úthálózatról is biztosítható.

A 4. sorszám alatt ismertetett vassurányi 239/35, 082/14 hrsz ingatlanon egyéb ipari gazdasági terület kijelölése, csere zöldterület a 082/12 hrsz ingatlanon - tárgyú fejlesztés a 239/35 hrsz északi felén egy 20 m széles

Közösségi közlekedés

A GYSEV által üzemeltetett Sopron-Szombathely-vasútvonal Magyarország 15-ös számú, egyvágányú, 25 kV 50 Hz-cel villamosított vasútvonala, amelyet 1865. szeptember 1-én nyitottak meg a Déli Vasút Társaság építésével. 2001-ben a GYSEV ZRt vette át üzemeltetésre, 2002-ben villamosították, 2006-ben felújították. Helyben vasúti megálló található. Salköveskút-Vassurány megállóhely egy Vas vármegyei vasúti megállóhely Salköveskút településen, a GYSEV üzemeltetésében. Közvetlenül a két névadó település határa mentén helyezkedik el, közúti elérését a 8638-as útból kiágazó 86 118-as számú mellékút teszi lehetővé.

A vasútvonal meglévő átjárókon (2 db) kívüli keresztezés nem tervezett.



Vasútvonalak elhelyezkedése

Az autóbuzos közlekedést a VOLNÁNBUSZ Zrt végzi elsősorban Szombathely és Bük irányába szolgáló járművekkel.

Parkolás

A lakóterületeken - lakás és üdülő önálló rendeltetési egysége kivétel - a parkolást az OTÉK 4.sz. melléklete alapján az egyes rendeltetési egységek funkcióihoz kapcsolódóan minimálisan meghatározandó parkolók biztosításával kell megoldani.

A lakás és üdülő esetében az OTÉK adat felhatalmazás alapján a helyi építési szabályzat - a korábbi OTÉK előírás alkalmazásának folytatásával - 2. § új (6) bekezdése szerint tartalmazza az előírt gépjármű elhelyezési kötelezettséget:

„(6) Minden lakás és üdülő önálló rendeltetési egység után egy személygépkocsi elhelyezését kell biztosítani saját telken belül.”

Az egyes funkciókhoz az OTÉK 7. sz. mellékletében meghatározott számú kerékpáros tárolókat is létesíteni kell új építés, bővítés esetén.

5. Tájrendezés, Természetvédelem

5.1 Tájföldrajz

Földrajzi elhelyezkedés

Tájföldrajzi szempontból a település igazgatási területe a Nyugat-Magyarországi-peremvidék nagytájban, a Sopron-Vasi-síkság középtájban és a Gyöngyös-sík kistájban helyezkedik el. (FORRÁS: *MAGYARORSZÁG KISTÁJAINAK KATASZTERE, MTA FÖLDRAJZTUDOMÁNYI KUTATÓINTÉZET, BUDAPEST, 2010.*). Az alábbi értékelésbe nem vonjuk be a közlekedés, a településhálózat és a népesség témákat, melyek a jelenlegi tájvizsgálat szempontjából érdektelenek vagy kisebb jelentőségűek. A település a 420 km² területű kistáj középső részén található.

Domborzat

Az alföldies jellegű kistáj arculata egyhangú, még mikroformákban is nagyon szegényes. A relatív relief km²-enként még a 10 m-t sem éri el (8,5 m/km²). A délkelet felé enyhén lejtősödő, alacsony felszínét jégkorszaki vályog, agyagos-vályogos löszös üledék és lösz borítja. A jórészt tökéletes síkság felszínalakítási jellegét a lefolyástalan vagy rosszlefolyású lapos mélyedések kusza hálózata teszi némileg változatossá. A régi Gyöngyös-medrek szivárgó vízfolyásaikkal és csordogáló ereikkel behálózzák az egész síkságot és sajátos felszínalakítási vonásokat kölcsönöznek a kistájnak. A táj képe tagolatlanságával, jelentéktelen viszonylagos szintkülönbségével és formaszegénységével a Rábaközre emlékeztet.

Földtani adottságok

A medencealjazatot főleg a Kelet-alpi takaró mélybesüllyedt kőzetei alkotják, ezekre késő miocén és késő-pannon képződmények települtek. A Kőszegi-hegységet DK-ről övező periglaciális hegyláb felszín K-i peremén ÉÉNy-DDK-i irányú süllyedéktengerben alakította ki jelenlegi völgyét az új-pleisztocén végén a Gyöngyös. A vízfolyásnak pleisztocén terasza nincs, széles völgyalapját többnyire csak magas- és alacsonyártér kíséri. A széles árterű völgytől K-re a Gyöngyös terjedelmes kavicstakarós síksága következik, amely É felé a Répce-Gyöngyös vízválasztó hegyláb felszínig, K felé pedig a Rába bal parti kavicstakarójáig terjed, és meredek, alámosott töréssperemmel végződik.

Éghajlat

A kistáj mérsékelt hűvös, mérsékelt száraz éghajlatú. Évente 1850-1900 körüli a napsütéses órák száma, amelyből nyáron 710-730 óra körüli, télen mintegy 190 óra napfénytartam várható. Az évi középhőmérséklet átlagos értéke 9,0-9,5 °C körüli. Az évi abszolút hőmérsékleti maximumok átlaga mintegy 32,0-33,0 °C, a leghidegebb téli napokon -15,5-16,0 °C között alakul. Az évi csapadék mennyisége 630-650 mm. A csapadékösszeg vegetációs időszaki átlaga 400-420 mm közötti. A hótakarós napok átlagos száma mintegy 33-38 nap, az átlagos maximális hóvastagság 20-30 cm. Az ariditási index 1,05-1,08 körüli. A szélirányokat az Alpok áramlásmódosító hatása jellemzi, így a leggyakoribb szélirány az É-i, másik jellemző a D-i. Az átlagos szélesebesség 3-3,5 m/s körüli értéket mutat. A mezőgazdasági kultúráknak kedvez az éghajlat.

Vízrajz

A táj É-i része a Répce, középső, nagyobb része a Gyöngyös, D-i pereme a Sorok-Perint vízgyűjtő területéhez tartozik. Az árvizek szokásos ideje a tavasz, de bármely évszakban bekövetkezhetnek. Kisvizek már inkább csak kora ősszel tartósak. A talajvíz mélysége 4 m alatt van, kémiaileg főként kalcium-magnézium-hidrogénkarbonátos. Keménysége 15-25 nk° közötti. A szulfáttartalom a patak völgyekben 60 mg/l feletti, azoktól távol kevesebb. Kiterjedten jelenik meg a nitrátosodás is. A rétegvizek mennyisége átlagos, de néhol a 200 m körüli mélységű kutakból tekintélyes vízhozamokat nyernek. Az artézi kutak száma jelentős.

A község közigazgatási területét a felszíni víztestek vonatkozásában a következő vízgyűjtő-gazdálkodási területek érintik: a Duna részvízgyűjtőn a Surányi-patak és vízrendszere. A felszín alatti víztestek közül az Északnyugat-Dunántúl porózus termál, a Rába-Gyöngyös-vízgyűjtő sekély porózus, valamint a Rába-Gyöngyös-vízgyűjtő porózus felszín alatti vízteste érintett. A település igazgatási területének vízfolyása a Surányi-patak. Folyásiránya É-D-i. A Surányi-patak Vasasszonyfa közelében ered, és Vép központjában torkollik a Kozár-Borzóba.

Talajadottságok

A tagolatlan felszínű, jégkorszaki vályoggal, löszös üledékkel és lösszel fedett kavicstakarójú, DK felé enyhén lejtő kistáj uralkodó talajtípusai az erdőtalajok (89%). A kistáj É-i részén agyagbemosódásos barna erdőtalajok találhatók (20%). Gyenge termékenységűek annak ellenére, hogy termőrétegük nem sekély és vízgazdálkodásuk nem szélsőséges, csupán kémhatásuk erősen savanyú.

A kistáj kedvező termékenységű másik erdőtalaja a löszös alapkőzetten kialakult barnaföld (69%). Mechanikai összetétele vályog, vízgazdálkodására a nagy vízraktározó és a jó víztartó képesség jellemző. Zömmel szántók találhatók rajtuk. A vízfolyások völgyeiben kis szervesanyag-tartalmú, mészes nyers öntéstalajok is előfordulnak (10%). Többnyire szántóként hasznosítják.

Növényzet

A kistáj a Nyugat-Dunántúl (*Prenoricum*) flóraidék Őrség-Vasi-dombvidék (*Castrifericum*) flórajárásába tartozik. A flórajárás lapos dombhátaival hatalmas összefüggő erdőfenyvesek borítják, a lombdők általában a völgyek lejtőire szorulnak vissza. A patakokat szép égerligetek kísérik és gyakoriak az égeres láperdők is. A kaviczfennsík és patak völgyek mélyedéseiben nem ritkák a tőzegmohás átmeneti lápok sem. A Vasi-hegyháton már megritkúlnak az erdőfenyvesek és ÉK felé haladva cseres-tölgyeseknek adják át a helyüket. Jeli környékén hatalmas csarabos fenyvrek találhatók. Szombathely felé haladva a flórajárás boreális és dealpin elemekben elszegényedik. Manapság azonban intenzíven hasznosított mezőgazdasági térség, így ezen társulások zöme alig lelhető fel.

A Gyöngyös-sík kistáj vegetációját tekintve átmeneti jellegű terület, ahol nyugatról kelet felé haladva a potenciális vegetációban a gyertyános-tölgyesek helyét cseres-tölgyesek veszik át. Északi részén már

kisalföldi jellegű gyertyános-kocsányos tölgyesek, Vát és Porpác térségében cseres-kocsányos tölgyesek is vannak. A gyakran változó vízgazdálkodású, savanyú talajok természetes módon is a tölgyfajoknak kedveznek, e tendenciát (az elegyfajok hiányát) az erdőgazdálkodás is erősítette.

A kistáj gyeptársulásai másodlagosak, mára mind jó állapotú nedves és üde kaszálók, mind a szárazabb gyepek erősen megfogyatkoztak, a feltörések, mesterséges erdősírtések és természetes szukcesszió következtében. A kisebb folyók, patakok melletti ligeterdők szinte kivétel nélkül megsemmisültek, a vízfolyásokat kísérő növényzetet ma özönnövények uralják. Szombathely térsége a mezőgazdálkodás számára alkalmas talajok miatt csaknem erdőtlenné vált, jelentős erdőtümbök csak kötöttebb talajokon (Acsád és Porpác körül) maradtak fenn, de ezekben is sok a telepített fenyves.

A tájrészlet flórája eléggé elszegényedett, de még megtalálhatók és általában meghatározók az Alpokalja elemei. Ilyenek az üde erdőkben a völgycsillag (*Astrantia major*), erdei galaj (*Galium sylvaticum*), magyar varfű (*Knautia drymeia*), pettyegetett lizinka (*Lysimachia punctata*), acidofil szegélyekben a dunántúli sás (*Carex fritschii*), szakállas orbáncfű (*Hypericum barbatum*), halvány perjeszittyó (*Luzula pallescens*), nedves réteken az északi sás (*Carex hartmannii*), buglyos szegfű (*Dianthus superbus*), sárga kígyókapor (*Silene silaus*). Fontosak az egykori legelők, katonai gyakorlóterek pionírjai (lengélfűfajok - *Aira* spp., kékcserjék - *Jasione montana*, egércsenkesz-fajok - *Vulpia* spp.) és iszapnövényei (látönyafajok - *Elatine* spp., gömböstermésű szittyó - *Juncus sphaerocarpus*, békaboglárka - *Ranunculus flammula*). Keleti részén már alföldi jellegű fajok is felbukkannak (kisvirágú kakukktorma - *Cardamine parviflora*, télisás - *Cladium mariscus*, mocsári kutyatej - *Euphorbia palustris*). Gyakori élőhelyek: OC, L2b, E1, K2, K1a; közepesen gyakori élőhelyek: P2b, D34, OB, RC, RB, RA, J6, P2a, BA; ritka élőhelyek: P7, J1a, B1a, P45, B2, B5, OA, J4, A3a, A1, D2, E2, A23, J2, J5. Fajszám: 600-800; védett fajok száma: 40-60; özőnfajok: zöld juhar (*Acer negundo*) 1, bálványfa (*Ailanthus altissima*) 1, gyalogakác (*Amorpha fruticosa*) 2, tájidegen őszirózsa-fajok (*Aster* spp.) 2, amerikai kőris (*Fraxinus pennsylvanica*) 1, kisvirágú neibáncsvirág (*Impatiens parviflora*) 1, japánkeserűfű-fajok (*Reynoutria* spp.) 3, akác (*Robinia pseudoacacia*) 3, aranyvessző-fajok (*Solidago* spp.) 4. [KIRÁLY GERGELY]

Állatvilág

A község állatvilága önállóan még nem került feldolgozásra, azonban nem tér el jelentősen a Gyöngyösi-sík kistáj településeinek állatvilágától. A vizsgált település állatvilága gyakori, általánosan elterjedt, a mezőgazdasághoz, illetve az emberi környezethez köthető fajokból tevődik össze. A fajok egy része természetvédelmi oltalom alatt áll, de hazánkban gyakori, több százézeres vagy egyes esetekben milliós példányszámú országos állomány nagyság jellemző. Ritka, érdekes vagy fokozottan védett fajok rendszeres előfordulása a település mezőgazdaság által dominált közigazgatási területén nem valószínűsíthető.

Faunisztikai szempontból kevésbé ismert, nagyrészt kultúrhatás alatt álló a terület. Vassurány külterületének zöme szántóföldi művelés alatt áll, és viszonylag kevés erdőterülettel rendelkezik, azok is

inkább a nyugati határ mentén húzódnak nagyobb tömbben. Az állatvilág alacsonyabb rendű képviselőiről a pókokon kívül nem áll rendelkezésre pontos adat. A napsütötte réteken, erdei tisztásokon gyakori a fürgegyík. A legtöbb megfigyelés a madarokról gyűlt össze. A szántóterületeken gyakori a mezei nyúl (*Lepus europeus*), a görény (*Mustela putorius*), a mezei pocok (*Microtus arvalis*). Az erdőkben az emlősök közül nagy számban fordul elő az erdei egér, pocok és cickány. Gyakori a mókus, ritkább a nagypele, sün. Ragadozók közül sok a róka, a borz, a nyuszt, a nyest, a menyét. A vadászott nagyvadak (kivéve muflon) mindenütt fellelhetők.

A település és annak szűkebb térsége nem bővelkedik természetközeli élőhelyekben, ennek megfelelően az itteni állatvilág is nagyon szegényes, főleg a mezőgazdasági területek gyakori fajaiból áll (pl. mezei pocok, mezei nyúl, őz stb.).

Tájföldrajz

A tájföldrajz a legkomplexebb geográfiai szakterület, területi szemléletű szintézise a természetföldrajzi és a földhasználaton, a településföldrajzon keresztül a társadalmi-gazdasági adottságoknak. Összetettsége miatt nem kezdő kutatóknak való téma, valódi tájföldrajzossá évtizedek alatt alakulhat, fejlődhet valaki, ha időközben nem horgonyoz le valamely földrajzi részterületnél, pl. geomorfológiánál, biogeográfiánál, vagy demográfiánál és sikerül megőriznie érdeklődését a földrajzi tájak komplexitása iránt. A tájföldrajz különleges vonása, hogy az egyes tájtípusok meghatározásánál nem lehet eltekinteni az adott terület egység látványától, vizuális habitusától (FORRÁS: CSORBA PÉTER: MAGYARORSZÁG KISTÁJAI, DEBRECEN, 2021.). Tájföldrajzi szempontból a vizsgálatra kijelölt terület hovatartozása a következő:

Nagytaj:Duna-Morva-Rába-medence

Nagytajrészlet:.....Kisalföld

Középtaj:Vas-Soproni-síkság

Kistaj:.....Gyöngyös-sík

A természeti adottságokat e kistaj jellemzői alapján értékeljük (CSORBA 2021). A vizsgált terület a 409 km² területű kistaj központi részén terül el.

Topográfiai helyzet és domborzattípus: A Kőszegi-hegységből a Kisalföldre leereszkedő patakok hordalékkúpja, Ny-on alacsony völgyközi háta és domblábi lejtők, K-en enyhén tagolt síkság alkotja. *Éghajlati körzet:* ÉNy-i részén mérsékeltén hűvös-mérsékeltén száraz, DK-en mérsékeltén meleg-mérsékeltén száraz térség. *Vízrajz:* Az egyenként 5 ha-nál nagyobb nyílt vízfelszínek aránya 0,2%, mocsaras térszint nem mutattak ki az úrfelvételek. *Földhasználati arányok és tendenciák:* 65% szántóföld (mérsékeltén csökkenő arány), 14% erdő (változatlan), 10,7% pedig a beépített felszínek területi részesedése. Az OTTrT szerint vegyes területfelhasználású térség. *Földrajzi tájtípus:* Mérsékelt szubatlanti éghajlati hatása alatt álló, homokos, kavicsos hordalékkúp síkság, ahol agyagbemosódásos barna erdőtalajon lévő cseres-tölgyerdő maradványok vannak a nagykiterjedésű szántók között. *Emberi*

hatáserősség: A kistáj eredeti természeti adottságait az emberi tevékenység nem elhanyagolható mértékben módosította, ezért átlagos bolygatottsági szintnek megfelelő β -euhemerób kategóriába tartozik. A domborzat, a vízhálózat és a talaj tulajdonságai mérsékelt, ill. közepes mértékben változtak meg. A természetközeli növényzet csak a táj 15-20%-án jellemző. Az 1990 és 2018 között regisztrált felszínborítás-változás adatok mérsékelt gyengülő antropogén hatáserősséget igazolnak. **Beépítettség és településfejlettség:** A beépítettség 10,7%-os (2000: 9,7%), jóval meghaladja az országos átlagot (6,2%). A közutak, vasutak és a települések miatt az élőhely-feldarabolódás szintje magas, súlyozott értéke 5,0 km/km², jóval magasabb, mint az országos átlag (3,4). A gazdasági, infrastrukturális és társadalmi fejlettség komplex mutató szerint csupán Bögöt település tekinthető alulfejlett községnek. **Tájmetriai adatok:** A kistáj CORINE foltjainak átlagos nagysága 2,08 km², ami az ország síkvidékeire jellemző adathoz képest (2,43 km²) egy kicsit mozaikosabb szerkezetű tájra vall. A Shannon-diverzitás, vagyis a tájhasználat folttípus-változatosságát kifejező számérték 1,26 (az országos átlag 1,41). **Természeti veszélyek:** A természetes okokra visszavezethető veszélyek előfordulásának valószínűsége jelenleg kis mértékű, mérsékelt lehet a szélerózióból, ill. felszínmozgásból eredő károk nagysága. Az 1931 és 2015 között regisztrált súlyosan aszályos (PAI>6) évek száma igen alacsony 7-10 volt. A jelzett éghajlatváltozás hatására várhatóan közepes méretű lehet a jelenlegi tájhasználat átalakulásának mértéke. **Természetvédelem:** A kistáj apró, 0,2%-nyi területe tartozik a Kőszegi TK-hoz. Natura 2000 különleges élőhelymegőrzési területként van nyilvántartva 4,2%-a. **Értéktár:** Az összesített értéksűrűség az átlagosnál magasabb, ami az egyedi tájértékekben, ill. régészeti lelőhelyekben megnyilvánuló gazdagságnak következménye. A tájnak viszonylag szerény részét javasolták tájképi védelem alá helyezni, lényegében Meszlentől Bögöt és Bozzai falvakig terjedő erdőségről lehetne szó. **A tájkarakter földrajzi összetevői:** A kistáj K-felé enyhén lejtő sekély völgyekkel tagolt sík, amelyet a szántóföldi művelés az országos átlagnak megfelelő arányban hasznosít. Vannak nagykiterjedésű erdők is, de a táj átlagos képéhez is hozzátartoznak a kisebb erdőfoltok, vizek menti facsoportok. Emiatt a táj félig nyílt, intenzíven művelt, igen alacsony 1-3%-nyi parlagterülettel jellemezhető, gondozott tájképet nyújt. A településsűrűség nagy, a központi funkciók egyértelműen Szombathelyhez kötik a kistáj egészét. A „vazsi” identitás megjelölés kevés tájföldrajzi elemet tartalmaz. Itt már az „alpokalji” önmeghatározás nem annyira határozott, de a Kőszegi-hegység körvonala táji látványobjektumként és orientációs támpontként szervesen hozzátartozik az „alpesi” környezetérzéshez.

5.2. Tájrendezés

A település bel- és külterületi viszonyai a következők (FORRÁS: TAKARNET.HU):

Közigazgatási terület: 1008,8925 ha
Belterület: 80,5120 ha
Külterület: 928,3805 ha.

Fogalommeghatározás: a tájhasználat a tájpotenciál adottságainak társadalmi célú igénybevétele. A tájpotenciál a táj teljesítőképessége, amelynek alkotói az adott tájegység egymással kölcsönhatásban álló ökológiai, ökonómiai és tájképi potenciáljai. A tájpotenciál kifejezi a tájhasználat lehetséges mértékét, azt,

hogy egy táj milyen mértékben alkalmas a társadalom sokrétű igényeinek kielégítésére. Más megfogalmazás szerint a tájhasználat a természetes rendszerekbe való olyan mesterséges, antropogén beavatkozás, amely a természet adta lehetőségeket tudatos, célirányos, egyéni vagy közösségi célok szolgálatába állítja.

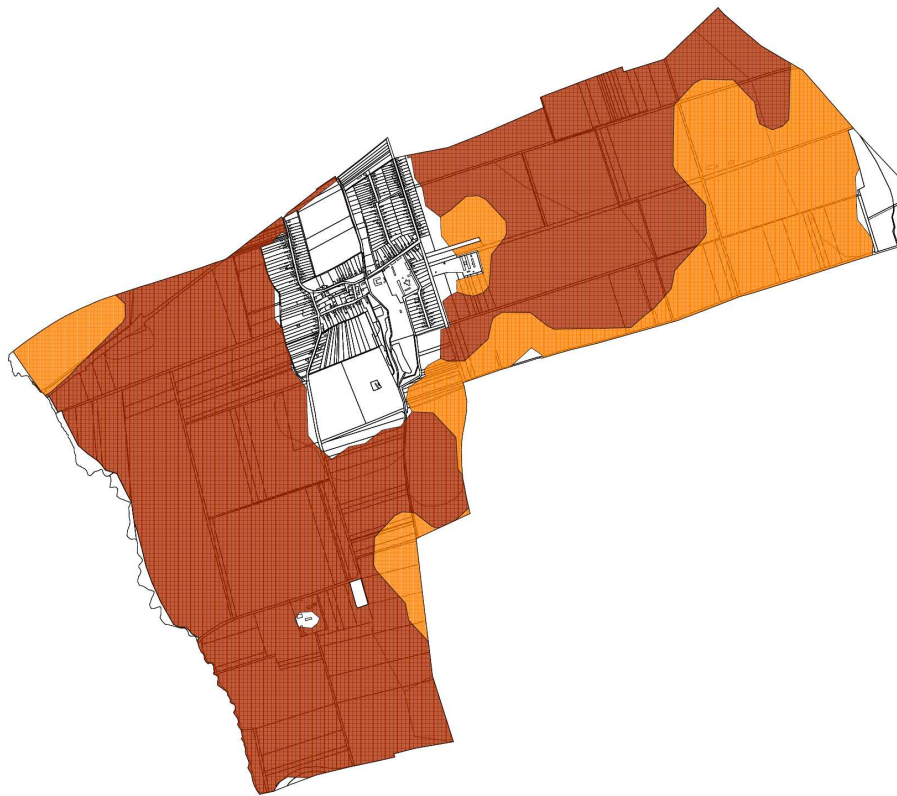
A vizsgált tájrészlet természetföldrajzi helyzete, a vizsgált településrész és környezetének domborzata, éghajlata, a talajok termőképessége, a települési tevékenység meghatározták a táj szerkezetét, a tájhasználat alakulását. A külterületi művelési ágak területi megoszlását a következő táblázat foglalja össze:

művelési ág	összes alrészlet terület (m ²)
erdő	440 395
fásított terület	12 582
kivett	1 274 230
legelő	11 979
rét	2 227
szántó	8 347 512

(FORRÁS. TAKANET.HU)

A rendezési terv módosítása során a bel- és külterület határának változása a hatályos rendezési tervekhez képest nem tervezett. A 239/35 hrsz telephely keleti oldalán a 082/12 hrsz területen javasolt terület kiegészítése a hatályos településrendezési eszközökben is tervezett belterületen vannak, amely tervezett belterület határvonal a jelenlegi belterülethől mintegy 240 m-re keletebbre van kijelölve.

A község külterületét érinti MATRT alapján a kiváló termőhelyi adottságú szántók övezete 639,87 ha, a jó termőhelyi adottságú szántók övezete 198,62 ha nagyságban érinti. A tervezés alá vont belterületi ingatlanok közül egyik sem érinti a kiváló termőhelyi adottságú szántók övezetét. A 082/14 hrsz ingatlanon falusias lakóterületből csere területként általános mezőgazdasági területbe visszasorolandó terület a jó termőhelyi adottságú szántók övezetét érinti.



A kiváló termőhelyi adottságú szántók (barna) és jó termőhelyi szántóterületek övezete (narancssárga) övezete

Mezőgazdasági területek

1. A vassurányi 56 hrsz-ú ingatlant érintő módosítás útszabályozás törlése során mezőgazdasági művelés alól kivett, belterületi ingatlanokat érint. Mezőgazdasági terület igénybevétele nem tervezett.
2. A vassurányi 346 hrsz-ú ingatlant érintő módosítás útszabályozás törlése során mezőgazdasági művelés alól kivett, belterületi ingatlanokat érint. Mezőgazdasági terület igénybevétele nem tervezett.
3. A vassurányi 330/1-330/2 hrsz ingatlanokon falusias lakóterület hiányzó építési övezeti jel, illetve M02 jelű mezőgazdasági övezet jel pótlása során mezőgazdasági művelés alól kivett, belterületi ingatlanokat érint. Mezőgazdasági terület igénybevétele nem tervezett.
4. A vassurányi 239/35, 082/14 hrsz ingatlanokon gazdasági terület kijelölése történik, csere terület a 082/12 hrsz ingatlanon kerül kijelölésre. A módosítás a 082/14 hrsz ingatlan esetében már épülettel is rendelkező beépítéssel bíró területet érint.
5. Térségi területfelhasználások lehatárolása jogharmonizációs céllal jelentette a térségi övezetek jelölését és az M9-es autópályát konkrét építési tervekben nem kidolgozott, részleteiben nem ismert

tervezet törlését a hatályos településrendezési eszközökből, ezzel együtt a mezőgazdasági területek szabályozásának megtartását közlekedési területből.

6. Hatályos településrendezési eszközök rajzi feldolgozásából eredő hibáinak javítása nem érint mezőgazdasági területet.

A tervezett 1-3. és 5-6. sorszámú változások mezőgazdasági művelés alól kivett, belterületi ingatlanokat érint. Mezőgazdasági terület igénybevétele nem tervezett. A módosítás a 082/14 hrsz esetében egyrészt már épülettel is rendelkező beépítéssel bíró területet vesz csak igénybe, ezen terület a hatályos településrendezési eszközökben zöldterület besorolású. A terület szántó mezőgazdasági terület (átlagosnál jobb minőségű, Sz2), a Vas megyei területrendezési terv alapján jó termőhelyi adottságú szántóterületre kijelölt falusias lakóterület általános mezőgazdasági területbe sorolását eredményezi. Kialakult beépítés rendezése, helyhez kötött beruházásként másutt nem megvalósítható. Az igénybevétel nagysága csak a szükséges mértékben kerül kihasználásra.


Erdőterületek

A tervezett változások erdő művelési ágba sorolt területeket csak a 4. sorszám alatti 082/12 hrsz ingatlan esetében érint. A terület erdőbesorolású, üzemtervezett (Vassurány 10/A erdőrészlet), melyen elegyes gyertyános erdőállomány található. A természetben két részből áll, a nyugati egyharmadban egy szélesebb nyiladék (Vassurány 10/NY) található elektromos légvezeték átvezetése miatt.

A változás során a jelenlegi rendezési tervi értelemben vett véderdő területből zöldterület kerül kijelölésre a 082/12 hrsz ingatlan területén ~7980 m² nagyságban. A jövőbeni használat célja sport, szabadidős rekreációs célú zöldterület, amely a 2005-ben a 082/14 hrsz-en kijelölt, de még ki nem alakított zöldterület közparkhoz csatlakozna.



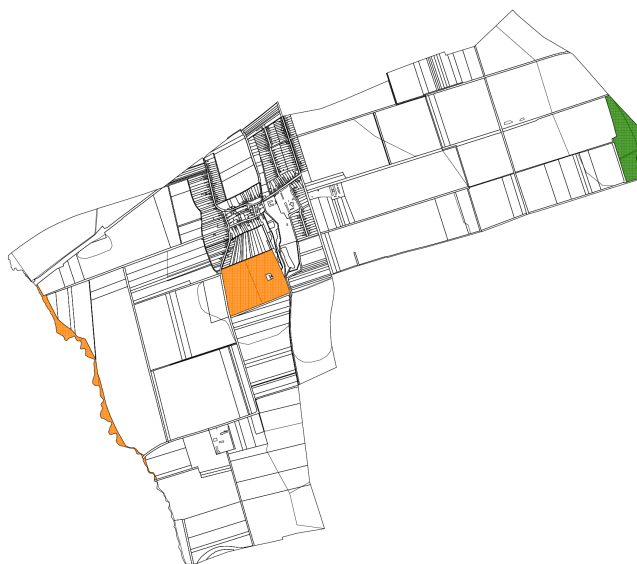
Üzemtervezett erdőterületek Vassurányban



A 082/12 hrsz erdő nyilvántartása

5.2. Természetvédelem

A tervezett módosítások sem országos, sem helyi jelentőségű védett területeket, értékeket nem érintenek. A MaTrT szerint a belterület az országos ökológiai hálózathoz nem tartozik, ennek megfelelően a község belterületének déli oldalán, a külterületének keleti és nyugati részén lehatárolt ökológiai hálózat magterületének és az ökológiai hálózat ökológiai folyosójának övezetét sem érinti.



Az ökológiai hálózat övezetei a MATRT és VTRT szerint

A tervezett változás tájképvédelmi területet nem érint, Vassurány közigazgatási területén nem jelöltek ki tájképvédelmi övezetet.



A tájképvédelmi terület övezete a MATRT és VTRT szerint

A vizsgált tájrészlet a térség tipikus tája, ellentétben a védett vagy tájképvédelemben részesített ún. kiemelt tájtól. Azokat a tájakat nevezhetjük tipikusnak, ahol a formák, a vegetáció, a vizek és a kulturális örökség egyesülése általános vagy mindennapos látványosságot mutat fel. Ezekben a tájakban még köznapin módon jelenhetnek meg azok a jellemzők, amit a különбözőség, az egység, az életszerűség, az érintetlenség, a rend, a harmónia, az egyediség, a szabályosság és az egyensúly egyenként és együttvéve jelent.

Vassurány Község területén az Őrségi Nemzeti Park Igazgatóság által felügyelt tájhasználat folyik. Az Országos Ökológiai Hálózat elemeit, illetve a település védett természeti értékeit (növény- és állatfajok) szintén a Nemzeti Park Igazgatóság szakemberei felügyelik.

5.3. Tájértékelés

A módosítás jellegéből és az érintett területek helyzetéből adódóan a hatályos rendezési tervben megadottakhoz képest a táj szerkezetében jelentős változást nem eredményeznek. Sem országos jelentőségű sem helyi jelentőségű természetvédelmi területeket nem érintenek. Ezek nagy távolságra, különféle tájhasználatokkal, domborzattal és növényzettel jól elkülönítve helyezkednek el és látványkapcsolat sincs. Kijelenthető, hogy a tervezett módosításoknak a távoli védett területekre és azok élőhelyeire, populációira hatása nincs, rájuk nézve veszélyt és kockázatot nem jelent. A település zöldfelületi rendszerében a tervezett változások kedvező változást hozhatnak, amennyiben a tervezett fejlesztések révén az ingatlanok megújulnak és rendezettebbé válnak.

A tervezett módosítások táj- és természetvédelmi szempontból jelentős változást nem indukálnak, táji léptékben elhanyagolhatóan kis területen valósulnak meg. A tervezett változások természetes és

természetközeli élőhelyektől is távol kerülnek megvalósításra. A külterületi és az antropogén jellegű tájhasználat miatt településökológiai szempontból sem történik jelentős változás.

A belterületi, valamint a településszéli helyzet és a tájképvédelmi szempontból értékes területektől való nagy távolság miatt a tervezett változások tájképvédelmi konfliktust sem okoznak, a tájképet lényegesen nem változtatják meg, a táj évszázadok során kialakult jellege a jövőben megmarad, a meglévő táj jellegzetességeinek jelentős változása nem várható, illetve a tájrészlet tájképi adottságai továbbra is érvényesíthetők.

A vizsgált tájrészlet takaró növényzete, valamint a nagy távolságok miatt a térség jelentős nézőpontjaiból (pl. Kőszegi-hegység, Kámoni arborétum stb.) a tervezett létesítmények nem lesznek láthatók, így nem jelennek meg hangsúlyos elemként a tájrészletben. A tervezési területek beilleszkednek a települési sziluettbe.

A tervezett módosítások után várható tevékenységek a szomszédos tájhasználatokat nem szüntetik meg, illetve nem korlátozzák. Az élővilág jelentős, nagyarányú elvándorlása, táplálkozási-fészkelési lehetőségeinek korlátozása nem valószínűsíthető. A várható tevékenységek a szomszédos tájhasználatokra jelentős zavaró hatással nem lesznek.

6. Környezetalakítás

Környezetvédelmi szempontból cél, hogy a megvalósítani kívánt módosítások a hozzákapcsolódó létesítményekkel és azok funkcióival, valamint az infrastruktúra kialakítása révén a környezethasználat úgy legyen szervezhető és végezhető, hogy

- környezetszennyező vagy a környezetet veszélyeztető létesítmény kialakítására ne kerüljön sor,
- a tervezett fejlesztés a legkisebb mértékű környezetterhelést és igénybevételt idézze elő,
- a környezetszennyezés megelőzhető legyen,
- kizárja a környezetkárosítást.

Az érintett területekre a hatályos rendezési terv környezetvédelmi, környezetalakítási munkarészeiben foglaltakat, valamint a hatályos jogszabályokat, előírásokat továbbra is mérvadónak kell tekinteni.

6.1. Levegőtisztaság-védelem

A község levegőminősége jónak mondható.

Értékelés

Vassurány levegőtisztasági szempontból kedvező környezeti állapottal rendelkezik. Cél, ennek a kedvező állapotnak hosszútávú fenntartása. A területen belül zavaró hatású tevékenység nem helyezhető el.

Javaslatok

Új területhasználat, új létesítmények kialakításánál, új technológiák üzemeltetésénél teljesíteni kell a levegőtisztaság-védelmi követelményeket, előírásokat, határértékeket. A levegő védelmével kapcsolatosan a 306/2010. (XII.23.) Korm. rendelet és a végrehajtására kiadott jogszabályok - a 4/2011. (I.14.), az 5/2011. (I.14.), a 6/2011. (I.14.) VM rendeletek - előírásait kell alkalmazni.

A környezeti hatásvizsgálat alapján a közúthálózat tervezett bővítésével a számítások szerint egyik légszennyező komponensre sem alakul ki az úttól semmilyen távolságban a határértéket elérő koncentráció tehát hatásterület nem értelmezhető (sem a beruházás megvalósulása, sem elmaradása esetén).

6.2. Zaj- és rezgésvédelem

A lakóterületek jelenlegi zajterheltségi szintjét a 86118 j. Vassurány bekötő út és 86325 j. Vassurány állomáshoz vezető út forgalmi zaja határozza meg.

A 86118 j. Vassurány bekötő út forgalma 428 j/nap, a 86325 j. Vassurány állomáshoz vezető út 616 jármű/nap forgalma csekély, nem okoz határérték túllépést.

Vasúti forgalom okozta zajterhelés mérséklésére a 2006-os felújítás során új vasúti megállóhely készült keletebbre a Vasút utcától, P+R parkolóval együtt. Ahol a határértéket meghaladó zajterhelés volt ezen beruházás során zajvédőfal is létesült.

Üzemi tevékenységből származó zajemisszió

A tervezett módosítás során új beépítésre szánt terület kerül kijelölésre a 239/35 hrsz és 082/14 hrsz vonatkozásában. A területre környezeti hatásvizsgálat készült Nardai Márton környezetvédelmi szakértő közreműködésével.

A hatásterület meghatározását a 284/2007. (X. 29.) Korm. rendelet 5.§ (2) bekezdése írja elő.

Környezeti zaj- és rezgés elleni védelem szempontjából a telep és az ott folyó tevékenység hatásterületét a telephely helyszínrajzi elhelyezkedése alapján, valamint a folytatott tevékenység bemutatásával és környezetének zajszempontú jellemzésével határoztuk meg. A telephelyhez a legközelebbi védendő objektum, *Lf - falusias lakóterület besorolású* területen lévő lakóház a Vassurány, Vasút utca 14. sz. 239/34 hrsz. alatti ingatlanon lévő a telekhatártól kb. 10 m-re, az üzemcsarnoktól kb. 45 m-re helyezkedik el.

A tevékenység során az üzemeltetésből származó minimális zajkibocsátással kell számolni, melyek az üzemi zajok kategóriájába tartoznak. Az anyagforgalomból származó zajkibocsátás a közlekedési zajok kategóriájába sorolható, mely nem jelentős.

A környezeti zaj és rezgés elleni védelem egyes szabályairól szóló 284/2007. (X.29.) Kormányrendelet 5. §-a alapján a jelen eljárás során be kell mutatni a hatásterületet. A rendelet 9. § (3) bekezdése alapján a hatásterület meghatározásához meg kell állapítani a tervezett állapotot megelőző háttérterhelés mértékét. A létesítmény környezetében megállapított alapzaj értékei - háttérterhelésnek tekintjük - műszaki becslés alapján, nappal minden irányban ~35 dB.

A vizsgált létesítményre vonatkozóan a környezeti zaj és rezgés elleni védelem egyes szabályairól szóló 284/2007. (X. 29.) Korm. rendelet 6. § (1) bekezdés szerint, a létesítmény zajvédelmi szempontú hatásterületének (a környezeti zajforrás hatásterületének) határa az a vonal, ahol a zajforrástól származó zajterhelés a lehatárolásra meghatározott határértékeknek már megfelel.

Üzemelési tevékenység esetén:

- a) 10 dB-lel kisebb, mint a zajterhelési határérték, ha a háttérterhelés is legalább 10 dB-lel kisebb, mint a zajterhelési határérték, ha a háttérterhelés is legalább 10 dB-lel alacsonyabb, mint a határérték, - **esetünkben Lf-felé nappal**
- b) egyenlő a háttérterheléssel, ha a háttérterhelés kisebb a zajterhelési határértéknél, de ez az eltérés nem nagyobb, mint 10 dB,
- c) egyenlő a zajterhelési határértékkal, ha a háttérterhelés nagyobb, mint a határérték,
- d) zajtól nem védendő környezetben - gazdasági területek kivételével - egyenlő a zajforrásra vonatkozó, üdülőterületre megállapított zajterhelési határértékkal.
- e) gazdasági területek zajtól nem védendő részén nappal (6:00-22:00) 55 dB, éjjel (6:00-22:00) 45 dB.

A hatásterület lehatárolás modellezése az OpeNoise 2.0 verziószámú zajmodellező szoftverrel történt. A szoftver a környezeti zaj értékelésről és kezelésről szóló az Európai Parlament és a Tanács 2002/49/EK irányelvében foglaltak figyelembe veszi. A zajvédelmi hatásterület - jogszabály 6.§ (1) a) pontja szerint - 40 dB-es határvonal térképi ábrázolása az alábbi térképen ábrázolásra került:



A legnagyobb hatásterületen (zajvédelmi hatásterület 40 dB-es határa Lf-területen lévő lakóingatlan irányába, üzemelés ideje alatt, nappal) zajtól védendő létesítmények nem találhatók!

Az előzőek alapján, valószínűsíthető, hogy a tervezett alufelni javítási, polírozási, porfestési tevékenység során nem esnek védendő objektumok az üzemelés zajvédelmi hatásterületére, a rendelkezésre álló adatok alapján határérték túllépés nem várható, melyről javasolt meggyőződni próbaüzem során környezeti zajméréssel.



A zajvédelmi hatásterület a Vassurány 082/14; 239/35 hrsz. alatti ingatlanokat érinti.

Közúti közlekedésből származó zajemisszió

Az üzemelés során a tervezett beruházás hatása az új útszakasz esetében a forgalomból eredő zaj, melynek hatásterülete változottól, útszakasztól, növényborítottságtól és övezeti besorolástól függően az út nyomvonalának 50-250 m sugarú környezete. A beruházással közvetlenül vagy közvetetten érintett egyes útszakaszok esetében a tevékenység a zajkibocsátás és ezáltal a hatásterület nem jelentős növekedését, más útszakaszok esetében jelentős csökkenését idézi elő. Belterületeken a csökkenés jellemző.

A forgalomból eredő zajvédelmi határérték túllépés az új szakaszok forgalmából eredően sehol sem várható.

A 239/35 hrsz telephely esetében az egyéb ipari területhez kapcsolódó forgalom nem jelentős. A gazdasági célú tevékenységekhez kapcsolódó teljes forgalom 5 szgk./nap, 2 kisteher tgk./hét és 1 közepes tgk./hét.

Részletes számítások nélkül is kijelenthető, hogy a tervezett tevékenységhez kapcsolódó szállítási tevékenység, nem okoz jelentős zajterhelést a lakosságnak, jelentős környezetterhelést zajvédelmi szempontból nem jelent.

Értékelés

A falusias lakóterületre jelentős zavaró mértékű környezeti hatást nem eredményező létesítményeket céloztak meg kialakítani, így üzemi tevékenységből várhatóan jelentős terhelés nem érinti a védendő területhasználatokat, létesítményeket. A módosítások által lehetővé váló fejlesztésekhez kapcsolódó új létesítmények közúti célforgalmából is adódhat zaj- és rezgés többletterhelést, amely érintheti a szomszédos védendő területhasználatokat (lakóterületeket), létesítményeket, ezért nagyon fontos a megfelelő védelem fásításokkal, védőerdő telepítésekkel, zajvédő művekkel. A gazdasági területek kialakításánál, a zajtól védendő helyiségek helyének megválasztásánál a Szombathely-Csepreg közötti közlekedési út forgalmából származó zajterhelést, mint adottságot kell figyelembe venni.

Javaslatok

Az újonnan létesíteni kívánt, zajt kibocsátó létesítményekre a 2008. január 1-től hatályos, a környezeti zaj és rezgés elleni védelem egyes szabályairól szóló 284/2007.(X.29.) Korm. rendelet az irányadó, a kibocsátási határértékek megállapításánál a 27/2008. (XII. 3.) KvVM- EüM rendeletet kell figyelembe venni.

A védendő területhasználatok, létesítmények védelme érdekében védőerdősáv telepítését javasoljuk a Tájrendezési javaslatok c. fejezetben foglaltak szerint. Új tevékenységek engedélyezése és az építési engedélyezési eljárások során a tervdokumentáció zajvédelmi munkarészt is tartalmazzon.

6.3. Vízvédelem

Felszíni és felszín alatti vizek

Az érintett területen folyik a Kozár-Borzó-patak bal oldali vízfolyása a Surányi-patak, vízhozama alacsony. Más felszíni vízfolyás nem található a tervezési területen. A felszíni vízrendszer végső befogadója a Kozár-Borzó és a Gyöngyös patakon keresztül a Rába folyó. A település 219/2004. (VII. 21.) Korm. rendelet alapján a felszín alatti víz szempontjából érzékeny területekhez tartozik.

Vassurány község területét nem érinti felszín alatti vízbázis védőterületét, valamint nem érinti az országos vízminőség-védelmi terület övezetét sem.

A község közigazgatási területét a következő vízgyűjtő-gazdálkodási területek érintik: a felszíni víztestek vonatkozásában a Duna részvízgyűjtőn a Kozár-Borzó és vízrendszere víztestek érintettek. A felszín alatti víztestek közül a Rába-Gyöngyös-vízgyűjtő porózus, valamint az Északnyugat-dunántúl porózus termál, valamint a Rába-Gyöngyös-vízgyűjtő sekély porózus felszín alatti víztestek érintettek, ezekre a víztestekre a 1155/2016. (III.31.) Korm. határozatban kihirdetett Magyarország felülvizsgálat 2015. évi vízgyűjtő-gazdálkodási tervében foglaltak az irányadók. A felsoroltakból a településrendezési eszközök módosítása a következő vízgyűjtő-gazdálkodási területeket érinti: a felszín alatti víztestek vonatkozásában a Duna részvízgyűjtőn a Kozár-Borzó és vízrendszere víztest, a felszín alatti víztestek közül Északnyugat-dunántúl porózus termál, valamint a Rába-Gyöngyös-vízgyűjtő sekély porózus felszín alatti víztesteket.

Szennyvízelvezetés

Vassurány területén a szennyvízhálózat kiépült. A település szennyvizei a Szombathely csatorna-rendszerén keresztül a szombathelyi szennyvíz-tisztítótelepre kerülnek.

Csapadékvíz elvezetése

A település csapadékvizeinek elvezetése kiépített árok, illetve csapadékvíz elvezető hálózaton megoldott. A tervezési területen a csapadékvizek befogadója a Surányi-patak, amelynek szállítóképacitása a vízgyűjtő méretének megfelelő.

Értékelés

A tervezési területen az új közlekedési hálózat hatására jelentős csapadék-vízhozamok keletkeznek. A tervezett területfelhasználások a felszíni és felszín alatti vízhasználatokra jelentős hatást fejtenek ki.

Javaslatok

Cél a felszíni és felszín alatti vizeink megőrzése, mint élettér, mint ivóvízkészlet, mint környezeti erőforrás a jelenlegi és az elkövetkezendő generációk számára. A vízkészletek leghatékonyabb védelmét a

fenntartható területhasználat biztosítja. Kiemelt feladat az élővizek tápanyagterheltségének mérséklése. Víztakarékosság, eső- és szürkevíz hasznosítás megvalósítása.

A használt és szennyvizek kibocsátásának ellenőrzésére vonatkozó részletes szabályokról 27/2005. (XII. 6.) KvVM rendelet és a vízszennyező anyagok kibocsátásaira vonatkozó határértékekről és alkalmazásuk egyes szabályairól szóló 28/2004. (XII. 25.) KvVM rendeletben foglaltakat be kell tartani. Új beépítésre szánt területek megvalósításának feltétele a közcsontra-hálózat, illetve zárt közműpótló kiépítése. Új létesítmények, épületek engedélyezése is abban az esetben engedélyezhető, ha a jövőben a szennyvizek közcsontrába való vezetése vagy jelenleg zárt közműpótlóban való gyűjtése biztosítható. A szennyvizek szikkasztását tiltani kell.

Szennyvizet, illetve egyéb szennyezést vagy mérgezést okozó anyagot (szemetet, vegyszermaradékot stb.) nyílt felszínű, illetve zárt csapadékvíz elvezető csatornába, vízfolyásba, holtágba, üzemelő vagy használaton kívüli kútba juttatni tilos.

A csapadékvizek megfelelő elvezetésére gondot kell fordítani. Csapadékvíz elvezetés szempontjából a fejlesztések engedélyezési és kiviteli terveinek készítésekor meg kell vizsgálni, hogy a meglévő árok alkalmas-e a keletkező csapadékvizek befogadására mennyiségi és minőségi szempontból egyaránt. Ehhez javasolt tanulmánytervet kell készíteni, amely tartalmazza a befogadó tényleges kapacitását, esését, jellemző szelvényméreteit, talajvíz, és talajmechanikai adottságait, valamint a hidak csőátereszek hidrológiai és hidraulikai méretezését.

A területen tervezett építkezések során keletkező hulladékok kezelését az építési hulladékok kezelésének részletes szabályairól szóló 45/2004.(VII.26.) BM-KvVM közös rendeletben foglaltak alapján kell végezni. A hulladékok ideiglenes tárolását, különös tekintettel a veszélyes hulladékokra, kitűnő műszaki megoldással kell megoldani. A tervezett gazdasági terület is kapcsolódjon be a szervezett hulladékgyűjtésbe.

6.4. Talajvédelem

A módosítások következtében termőterületek, termőföldek jelentős mértékű igénybevétele, pusztulása nem várható.

Javaslatok

A termőföld védelme érdekében a termőföld védelméről szóló 2007. évi CXXIX törvény talajvédelmi fejezetében a beruházással, üzemeltetéssel és egyéb tevékenységgel kapcsolatos kötelezettségek előírásait be kell tartani.

Az építkezések során a humuszos réteget külön kell letermelni és megfelelő módon kell deponálni. Az építési tevékenység befejezésekor a humuszos feltalajt helyben kell felhasználni a talaj legfelső rétegeként.

7. Biológiai aktivitásérték számítás

A településrendezési eszközök módosítása során a hatályos jogszabályi előírások szerint kellett eljárunk. A 419/2021. (VII.15.) Kormányrendelet hatályos, ez alapján kell a biológiai aktivitási értékszámítást 18. § (1) bekezdése szerint kell vizsgálni:

„18. § (1) Az egy hektár területnagyságot meghaladó új beépítésre szánt terület kijelölésével járó településtervezési készítése vagy módosítása során, ideértve azt az esetet is, ha az új beépítésre szánt részterületek nagysága összesen haladja meg az egy hektárt, a Méptv. 8. § (3) bekezdés b) pontjában meghatározott követelmény teljesülése érdekében, az újonnan kijelölt beépítésre területtel összefüggő biológiai aktivitásérték...”

A biológiai aktivitási értékszámítást nem kellett elvégezni, mivel a településszerkezeti terv változásai nem érik el az új beépítésre szánt területek esetében összesen sem az 1 hektárt:

- a 082/14 hrsz esetében az új beépítésre szánt terület nagysága 1067 m²

Mindösszesen: 1067 m².

Ha a közlekedési területek változásait is ide vennénk:

- a) közlekedési területből falusias lakóterületbe kerül az 56 hrsz ingatlant érintő ~2246 m²-es terület (1. sorszám)
- b) közlekedési területből falusias lakóterületbe kerül a 346 hrsz ingatlant érintő ~916 m²-es terület.(2. sorszám)

akkor is csak 4229 m² lenne, ami még mindig kisebb, mint 1 hektár.

8. Védőterületek és védősávok

A hatályos településrendezési eszközök tartalmazzák a védőtávolságokat, amelyek most kiegészítésre kerülnek.

Az OTÉK 38.§ (10) bekezdése alapján országos törzshálózati vasúti pálya szélső vágányától számított 50 m, valamint egyéb környezeti hatásvizsgálathoz kötött vasúti üzemi létesítmény esetében 100 m távolságon belül építmény csak a vonatkozó feltételek szerint helyezhető el.

A közúti közlekedésről szóló 1988. évi I. tv 42/A § (1) bekezdés szerinti védőtávolság, melyen belül a közút kezelőjének hozzájárulása szükséges építmény elhelyezéséhez, bővítéséhez, rendeltetésének megváltoztatásához, nyomvonal jellegű építmény elhelyezéséhez, bővítéséhez, kő, kavics, agyag, homok és egyéb ásványi nyersanyag kitermeléséhez, valamint a közút területének határától számított tíz méter távolságon belül fa ültetéséhez vagy kivágásához.

Összekötő és bekötő út esetében külterületen 50-50 méter.

A 132 kV-os távvezeték mentén 18-18 m védőtávolság biztosítandó.

9. Korlátozások - Tűzvédelem

A Kat. végrehajtásáról szóló 234/2011.(XI.10.) korm. rendelet 22. § szerint elvégzett kockázatbecslés (települést érintő veszélyeztető hatások komplex elemzése) alapján, Vassurány település a III. katasztrófavédelmi osztályba került besorolásra több azonosított kockázati tényező egyidejű jelenléte miatt. Vassurány község a Szombathelyi Hivatásos Tűzoltó-parancsnokság működési területéhez tartozik, amelynek a vonulási távolsága 12 kilométer, a vonulási ideje 17 perc.

Az 54/2014.(XII.05.) BM rendeletben (továbbiakban: OTSZ) 6.§ (3) bekezdése alapján biztosítani kell az építmény környezetében a kijutáshoz, az építmény elhagyásához szükséges és alkalmas területet.

Az OTSZ 6.§ (5) bekezdése alapján -a tűzoltói beavatkozás hatékonysága céljából biztosítani kell az építmény akadálytalan megközelítését tűzoltó gépjárművel, az építmény környezetében és az építményen belül a rendeltetésnek megfelelő oltóanyag-ellátást, továbbá a kockázattól függően az építmény környezetében a tűzoltó gépjárművek, technikai eszközök működéséhez, működtetéséhez szükséges és igénybe vehető területet.

Tűzivíz ellátás

A tervezési területen az oltóvíz a meglévő vízvezeték hálózaton kiépített tűzcsapokról lesz biztosítva. Az oltóvíz biztosítását az OTSZ 71-78.§ és 82.§-ában leírtakra megfelelően kell kiépíteni.

Tűztávolság

Tűzvédelmi szempontból az építmények közötti legkisebb távolságot legalább az OTÉK 36.§-ba foglaltak szerint kell megtartani.

Telek határvonalán a nyílások kialakításának szabályait a 37.§ leírtak szerint kell alkalmazni. Az OTSZ 17-18.§-a szabályozza a tűz áttérjedésének megakadályozására az épületek közötti minimális betartandó tűztávolságot.

Tűzkár elhárítás

A tűzoltási felvonulási út vonatkozásában az OTSZ 65-70.§-ában foglaltakat meg kell tartani.

Riasztás

A tűzjelzés telefonon történik. A telefonhálózat az új beépítésre szánt területen kiépítésre került.

Ipar biztonság:

A betelepülő vállalkozások tevékenységi körének ismeretében kerülhet meghatározásra.

10. Örökségvédelem

10.1. Építészeti fejezet

Műemlék - nemzeti érték

A változások a 1-6. sorszámú módosítás során országos műemléki védelem alatt álló épületet, helyi védelem alatt álló épületet, építményt nem érintenek.

A községben műemléki védelem alatt áll:

M III 8114 **Vassurány**

Hősök tere

hrsz: 131

Nepomuki Szt. János-szobor és védőépítménye, barokk, 18. sz.

M III 8116 **Vassurány**

Hősök tere

hrsz: 132

Pestis-oszlop, Szt. Sebestyén és Szt. Rókus szobrokkal, barokk, 18. sz.

M I 8115 **Vassurány**

Vasút u. 2.

hrsz: 197; 194/2

Ált. iskola, óvoda és művelődési ház, volt Schilson-kastély, barokk, 1723. Kastélypark.

Műemlék - helyi érték

Településkép-védelmi rendelet

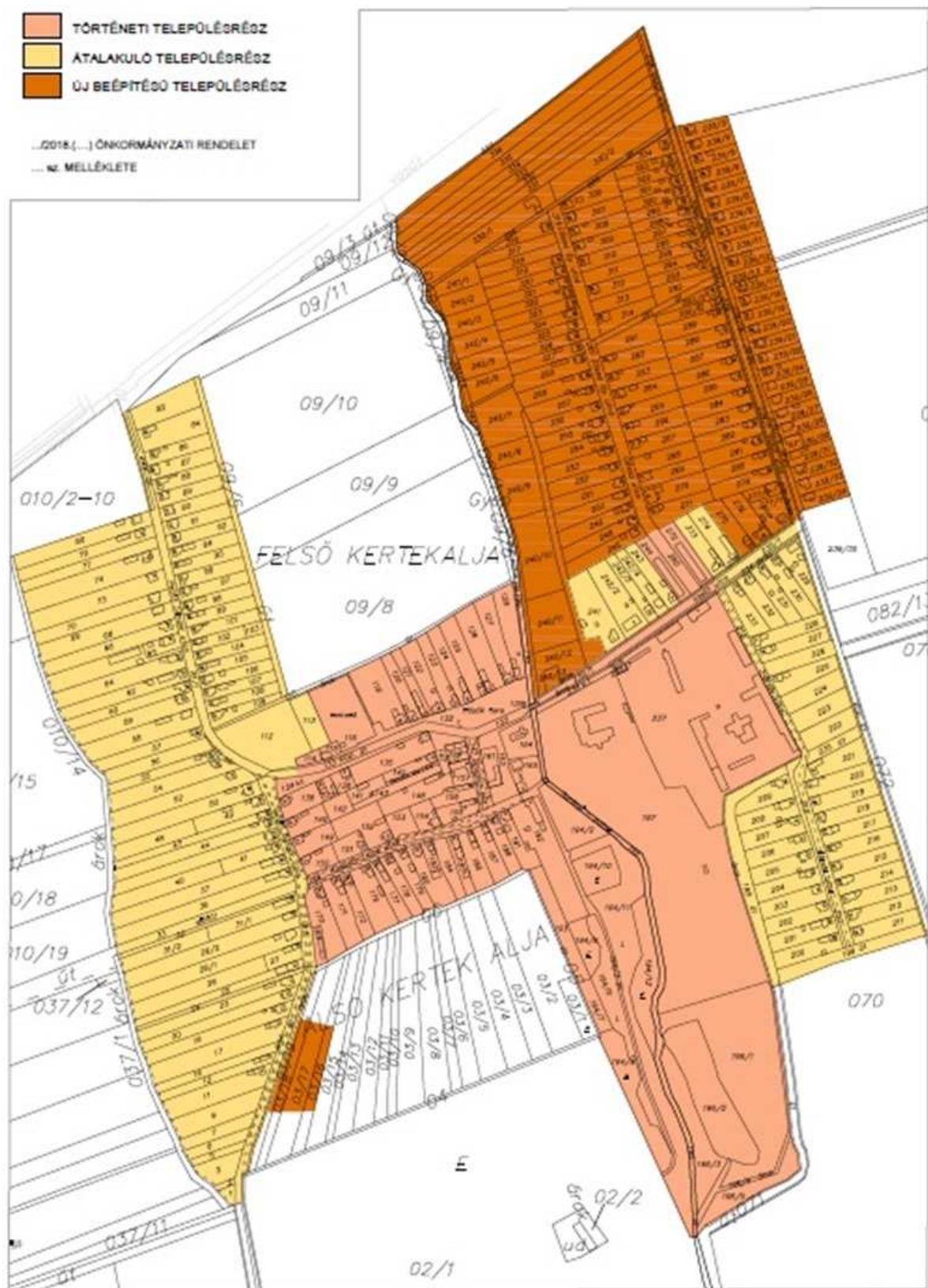
Vassurány község településkép védelméről szóló 7/2018 (V.31.) önkormányzati rendelettel került elfogadásra.

A településképi rendelet alapján a módosítással érintett területek besorolásai:

1. A vassurányi 56 hrsz-ú ingatlant érint útszabályozás törlése során mezőgazdasági művelés alól kivett, belterületi ingatlanokat érint. A TKR alapján átalakuló településrészen fekszik a tervezési terület.
2. A vassurányi 346 hrsz-ú ingatlant érint útszabályozás törlése során mezőgazdasági művelés alól kivett, belterületi ingatlanokat érint. Mezőgazdasági terület igénybevétele nem tervezett. A TKR alapján új beépítésű településrészen fekszik a tervezési terület.
3. A vassurányi 330/1-330/2 hrsz ingatlanon falusias lakóterület kijelölése és hiányzó építési övezeti jel pótlása során mezőgazdasági művelés alól kivett, belterületi ingatlanokat érint. A TKR alapján új beépítésű településrészen fekszik a tervezési terület.
4. A vassurányi 239/35, 082/14 hrsz ingatlanon gazdasági terület kijelölése, csere zöldterület a 082/12 hrsz ingatlanon. A módosítás a 082/14 hrsz esetében egyrészt már épülettel is rendelkező

beépítéssel bíró területet érint. A TKR alapján nem meghatározó településrészen található mindkét ingatlan.

5. Hatályos településrendezési eszközök rajzi feldolgozásából eredő hibáinak javítása



1. melléklet a 7/2018.(V.31.) önkormányzati rendelethez

10.2. Régészeti örökség védelme

A tervezési területek közül a 4. sorszámú tervezési terület zöldterület kijelölése ismert és nyilvántartásba vett régészeti lelőhelyet érint. A 4. sorszámú terület vonatkozásában érinti a 37518 azonosítójú lelőhelyet, mégpedig a 082/12 hrsz keleti részén és az itt csatlakozó 082/14 hrsz területén. A 082/14 hrsz ezen részén érintett régészeti lelőhelyen mezőgazdasági területet, tervezett zöldterületet, jelen módosításban nem érintett tervezett falusias lakóterületet érint. A lelőhely vonatkozásában a nyilvántartás szerinti adatok:

Jelentés a Vassurányi terepbejárásról [NyTI-
1079/2003]

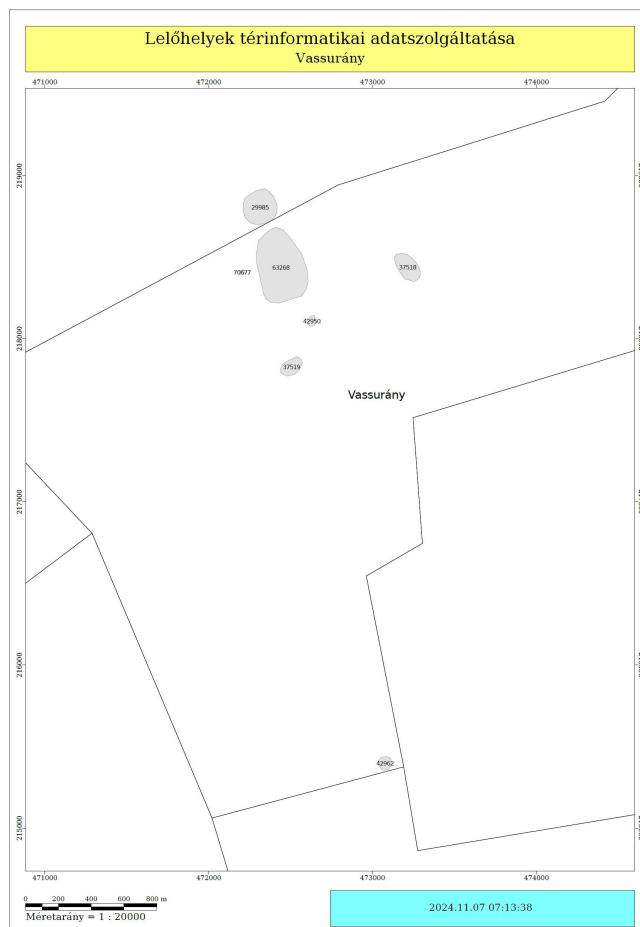
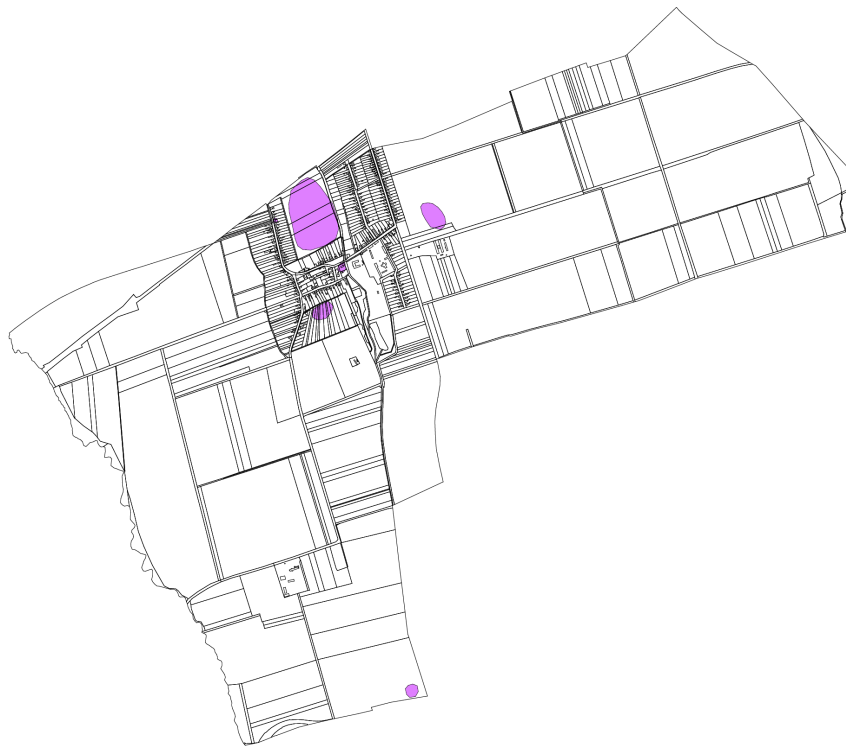
Telepnyom (felszíni), középkor, forrás: Jelentés a
Vassurányi terepbejárásról

Örökségvédelmi (régészeti) hatástanulmány a Győr-Szombathely 400 kV-os távvezeték Vas megyei szakasz [SM Rég. Ad. 1625-03.]

Lelőhely-bejelentő adatlap Vassurány településen végzett terepbejárásról 2003. [SM Rég. Ad. 1553-03.]
Vas megyei adatlapok. [KÖH 600/617/2004]

A régészeti lelőhelyek a 2024. november 7-ei adatszolgáltatáson alapulnak. Az adatot az *Építési és Közlekedési Minisztérium Műemlékvédelmért Felelős Helyettes Államtitkárság Régészeti Főosztály dr. Bődöcs András vezető-kormányfőtanácsos* szolgáltatta. A javasolt településszerkezeti terven, a szabályozási tervlapon a lelőhelyek javítását és ábrázolását elvégezzük az adatszolgáltatás alapján.

AZON	TELEPÜLÉS	VÁRMEGYE	LSZAM	ALSZAM	NEV	JELLEG	HRSZ
29985	Salköveskút	Vas	17	0	Nyugati Rétszer	nyilvántartott 2	0118/4, 0118/5, 0118/6, 0118/7
42950	Vassurány	Vas	2	0	Római katolikus templom	nyilvántartott 2	164, 195, 165, 133, 163, 161
37519	Vassurány	Vas	3	0	Alsó kertek alja	nyilvántartott 2	03/5, 03/6, 03/7, 03/8, 03/9, 03/10, 03/13, 03/11, 03/14, 03/12
37518	Vassurány	Vas	4	0	Szérűskert	nyilvántartott 2	082/12, 082/14
42962	Vassurány	Vas	5	0	Perec major	nyilvántartott 2	052/16
63268	Vassurány	Vas	6	0	Felső kertek alja	nyilvántartott 2	09/8, 09/9, 09/10, 110, 126, 125, 09/6, 08/1, 09/4, 09/11, 09/12
70677	Vassurány	Vas	7	0	Petőfi S. u. 46.	nyilvántartott 2	81/1, 89, 90, 88



Vassurány ismert és nyilvántartásba vett régészeti lelőhelyei (téradatok és adatszolgáltatás alapján)

Környezeti hatásvizsgálati dokumentáció


*VASSURÁNY KÖZSÉG TELEPÜLÉSRENDEZÉSI ESZKÖZEINEK MÓDOSÍTÁSÁVAL
ÖSSZEFÜGGÉSBEN KÉSZÜLT KÖRNYEZETI ÉRTÉKELÉS, 2025. JANUÁR TERVSZÁM: TERV-
1/2/2025. Nardai Márton környezet - és klímavédelmi szakértő*

**VASSURÁNY KÖZSÉG TELEPÜLÉSRENDEZÉSI ESZKÖZEINEK
MÓDOSÍTÁSÁVAL ÖSSZEFÜGGÉSBEN KÉSZÜLT
KÖRNYEZETI ÉRTÉKELÉS**


2025. JANUÁR

TERVSZÁM: TERV-1/2/2025.

KÉSZÍTETTE:


Molnár András
élővilág - és tájvédelmi
szakértő


Nardai Márton
környezetvédelmi
szakértő


Szabó Erika
környezetmérnök

TARTALOMJEGYZÉK

1	Általános adatok	4
1.1	Az értékelést végzők adatai	4
2	A KÖRNYEZETI ÉRTÉKELÉS KIDOLGOZÁSI FOLYAMATÁNAK ISMERTETÉSE.....	4
2.1	Előzmények (a módosítás igényének bemutatása).....	4
2.2	Jogszabályok jegyzéke.....	5
2.3	A környezeti értékelés helye a tervezési folyamatban, azokhoz való kapcsolódás bemutatása.....	6
2.4	A felhasznált adatok forrása, az alkalmazott módszer korlátai, az előrejelzések érvényességi határai, a felmerült bizonytalanságok	6
3	A TERV KIDOLGOZÁSAKOR VIZSGÁLT VÁLTOZATOK ISMERTETÉSE	7
3.1	A terv céljainak, tartalmának összefoglaló ismertetése a környezeti értékelés szempontjából	7
3.2	A beruházással érintett területek	8
4	A TERVEZETT TEVÉKENYSÉG ÉS ANNAK KÖRNYEZETVÉDELMI VONATKOZÁSAI	8
4.1	A Vassurány 239/35 helyrajzi szám alatt tervezett tevékenység ismertetése	8
4.2	Levegőtisztaság védelem	9
4.2.1	Közlekedési eredetű levegőterhelés	10
4.3	Zajvédelem.....	11
4.3.1	Közlekedési eredetű zajterhelés.....	17
4.4	Földtani közeg	18
4.5	Felszíni vizek.....	19
4.6	Felszín alatti vizek	19
4.6.1	Vízbázis-védelem	20
4.6.2	Szennyeződés-érzékenység.....	21
4.7	Természetvédelem.....	22
4.8	Keletkező hulladékok	22
5	INTÉZKEDÉSEKRE TETT JAVASLATOK	24
5.1	Levegővédelem	24
5.2	Vízvédelem.....	24
5.3	Hulladékkezelés	26
5.4	Zajvédelem.....	26
5.5	Közlekedés javaslatok	27
6	KÖZÉRTHETŐ ÖSSZEFOGLALÓ	27
6.1	A tervezéssel érintett ingatlanok	27
6.2	Levegővédelem	27

6.3	Vízvédelem.....	28
6.4	Talajvédelem.....	28
6.5	Hulladékkezelés	28
6.6	Zajvédelem.....	28
6.7	Természetvédelem.....	29

Környezeti értékelés

Vassurány Község településrendezési eszközeinek módosításával összefüggésben

a településtervek tartalmáról, elkészítésének és elfogadásának rendjéről, valamint egyes településrendezési sajátos jogintézményekről szóló 419/2021. (VII. 15.) Korm. rendelet 2. sz. mellékletének 2. pontjában foglaltak alapján.

1 Általános adatok

1.1 Az értékelést végzők adatai

Nardai Márton – környezet – és klímavédelmi szakértő

9700 Szombathely, Szent Imre Herceg útja 152.

Tel: + 3670/4532-666

E-mail: m.nardai@gmail.com

Vas Megyei Mérnöki Kamarai nyilvántartási száma: 18-10341., levegőtisztaság - védelmi, zaj- és rezgésvédelmi szakértői jogosultságának száma: 412/2013., míg víz - és földtani közeg védelem, illetve hulladékgazdálkodási szakértői jogosultságának száma: 320/2013.

A természetvédelmi tervfejezet elkészítését Molnár András végezte 14/03108-2/2010. számú élővilág - és tájvédelmi szakértői jogosultsága alapján.

2 A KÖRNYEZETI ÉRTÉKEK KIDOLGOZÁSI FOLYAMATÁNAK ISMERTETÉSE

2.1 Előzmények (a módosítás igényének bemutatása)

Vassurány Község hatályos építési szabályzata a 7/2005. (X.5.) önkormányzati rendelettel (Vassurány község helyi építési szabályzatáról és a község szabályozási tervéről) lett kihirdetve (hatályos: 2017. 01. 08-tól).

A rendelet módosítása vált szükségessé az alábbi beruházás miatt:

A Vassurány 239/35 és 082/14 helyrajzi számok alatti ingatlanokon a kialakult beépítéshez illeszkedő területfelhasználás bővítése, ezzel összefüggésben a 239/35 hrsz. alatti ingatlan – falusias lakóterület építési övezet helyett egyéb ipari gazdasági építési övezeti jellel való ellátása. A megszűnő zöldterület a 082/12 hrsz. alatti ingatlanon kerül kijelölésre.

Az előzetes tájékoztatási szakaszban a Vas Vármegyei Kormányhivatal Állami Főépítész Iroda által VA/ÁF/1163-2/2024. számú állásfoglalásban rögzítettek alapján a településtervek tartalmáról, elkészítésének és elfogadásának rendjéről, valamint egyes településrendezési sajátos jogintézményekről szóló 419/2021. (VII. 15.) Korm. rendelet 2. mellékletének 2. pontja alapján a tárgyi ingatlanokat érintő tervezett módosítási terület környezetére, különösen a szomszédos lakóterületet érintő hatások elemzése tekintetében környezeti értékelést kell készíteni.

2.2 Jogsabályok jegyzéke

A környezeti értékelést a településtervek tartalmáról, elkészítésének és elfogadásának rendjéről, valamint egyes településrendezési sajátos jogintézményekről szóló 419/2021. (VII. 15.) Korm. rendelet 2. mellékletének 2. pontja alapján kell elkészíteni, a Vas Vármegyei Kormányhivatal Állami Főépítész Iroda által VA/ÁF/1163-2/2024. számú állásfoglalásban rögzítettek alapján a tárgyi ingatlanokat érintő tervezett módosítási terület környezetére, különösen a szomszédos lakóterületet érintő hatások elemzése tekintetében.

A jelenlegi környezeti értékelés a 419/2021. (VII. 15.) Korm. rendelet 2. mellékletének 2. pontjában előírt tartalmi követelményeket követi.

A dokumentáció elkészítése során az alábbiakban felsorolt jogszabályokat vettük figyelembe:

- 1995. évi LIII. törvény a környezet védelmének általános szabályairól
- 1996. évi LIII. törvény a természet védelméről
- 1995. évi LVII. törvény a vízgazdálkodásról
- 2012. évi CLIIIIV. törvény a hulladékról
- 2001. évi LXIV. törvény a kulturális örökség védelméről
- 284/2007. (X. 29.) Kormány rendelet - a környezeti zaj és rezgésvédelem egyes szabályairól
- 2/2005. (I.11.) Korm. rendelet az egyes tervek, illetve programok környezeti vizsgálatáról
- 220/2004. (VII. 21.) Korm. rendelet a felszíni vizek minősége védelmének szabályairól
- 219/2004. (VII. 21.) Korm. rendelet a felszín alatti vizek védelméről
- 123/1997. (VII. 18.) Korm. rendelet a vízbázisok, a távlati vízbázisok, valamint az ivóvízellátást szolgáló vízellátási rendszerek védelméről

- 306/2010. (XII. 23.) Korm. rendelet a levegő védelmével kapcsolatos egyes szabályokról
- 4/2002. (X. 7.) KvVM rendelet a légszennyezettségi agglomerációk és zónák kijelöléséről
- 27/2008. (XII. 3.) KvVM-EüM együttes rendelet a környezeti zaj- és rezgésterhelési határértékek megállapításáról
- 4/2011. (I. 14.) VM rendelet a levegőterheltségi szint határértékeiről és a helyhez kötött légszennyező pontforrások kibocsátási határértékeiről

2.3 A környezeti értékelés helye a tervezési folyamatban, azokhoz való kapcsolódás bemutatása

A környezeti értékelés jelen esetben a településrendezési eszközök módosításához szükséges alátámasztó munkarész.

Vassurány Község településrendezési eszközeinek módosításával összefüggésben a környezeti értékelés készítése szükségességének eldöntésére irányuló eljárásban a Vas Vármegyei Kormányhivatal Állami Főépítész Iroda VA/ÁFI/1163-2/2024. számú állásfoglalásában előírta a településtervek tartalmáról, elkészítésének és elfogadásának rendjéről, valamint egyes településrendezési sajátos jogintézményekről szóló 419/2021. (VII. 15.) Korm. rendelet 2. mellékletének 2. pontja szerinti tartalommal készítendő környezeti értékelés elkészítését, különösen a szomszédos lakóterületeket érintő hatások elemzése tekintetében.

2.4 A felhasznált adatok forrása, az alkalmazott módszer korlátai, az előrejelzések érvényességi határai, a felmerült bizonytalanságok

A környezeti értékelés készítése során az alábbi forrásokat használtuk fel:

Vassurány község helyi építési szabályzatáról és a község szabályozási tervéről szóló 7/2005. (X.5.) önkormányzati rendelet.

Alkalmazott vizsgálati módszer:

A tervezési területről a fenti adatforrások áttanulmányozása után, a helyszínen tett bejárással vizsgáltuk a terület elhelyezkedését, kapcsolódását a környezethez. Bejárással felmértük a jelenlegi állapotot.

A környezeti értékelés a jelenlegi kialakult állapot tovább fejlődését, valamint a tervezett funkciókat veszi alapul a tervezésnél meghatározott korlátozások figyelembevételével.

Bizonytalansági tényező, hogy a módosítás után, a Vassurány 082/14 helyrajzi számra betelepülő vállalkozások pontos tevékenysége előre nem ismerhető, így az ezekből származó környezet igénybevételek sem, azonban jól kalkulálható a korlátozások figyelembevételével. Tekintettel arra, hogy a 082/14 és 239/35 hrsz. – t is a Polír - Tech Kft. venné meg, az ő tevékenységével jellemezzük a kialakítandó új gazdasági ipar terület környezeti hatásait.

A dokumentációt az általános szakmai követelmények figyelembevételével készítettük el. Táj- természetvédelmi szempontból meghatározott vagy kötelezően előírt módszer a tervezés ezen szintjén nincs. Pontos élőhely térképezést, tájképvédelmi és láthatósági vizsgálatot vagy Natura 2000 hatásbecslési dokumentáció elkészítését a környezeti vizsgálat nem igényel.

3 A TERV KIDOLGOZÁSAKOR VIZSGÁLT VÁLTOZATOK ISMERTETÉSE

3.1 A terv céljainak, tartalmának összefoglaló ismertetése a környezeti értékelés szempontjából

A Vassurány 239/35 és 082/14 helyrajzi szám alatti ingatlanon a Polír-Tech Kft. (9742 végezni. A tervezett tevékenységgel érintett ingatlan övezeti besorolása jelenleg falusias lakóterület. A tervezett tevékenység jellegére az ingatlan övezeti besorolásának módosítása Salköveskút, Vasút utca 27.) kíván alufelni polírozásával foglalkozni, illetve a könnyűfém felni polírozáson túl teljeskörű felni felújítást, illetve egyéb alkatrész polírozást, porfestést is szükséges.

A Vas Vármegyei Kormányhivatal Állami Főépítész Iroda VA/ÁFI/1163-2/2024. számú állásfoglalásában előírta a környezeti értékelés elkészítését a szomszédos lakóterületeket érintő hatások elemzése tekintetében.

3.2 A beruházással érintett területek

A területfelhasználás szempontjából:

- Falusias lakóterületből egyéb ipari területbe kerül a 239/35 hrsz ingatlant érintően ~5053 m²-es terület.
- zöldterületből egyéb ipari területbe kerül a 082/14 hrsz ingatlan nyugati felét érintően ~1067 m²-es terület.
- Véderdő területből zöldterület kerül kijelölésre a 082/12 hrsz ingatlan területén ~7980 m² nagyságban.

terület száma	tervezett használat	hrsz.	tulajdonos	Építési övezeti / övezeti besorolás	terület m ²	elhelyezkedés	tervezett övezet jele	tervezett övezet megnevezése
1	Alufelni javító telephely	239/35	Bosits Jenőné EV. 9700 Szombathely, Külső Zánati út. 73.; adószám: 53286161-2- 38)	Lf1	5053 m ²	239/35	Gip1	Egyéb ipari gazdasági terület
2	Alufelni javító telephely	082/14		ZSP lovassport célú zöldterület	1067 m ²	Csatlakozik a telekrész a 239/35 hrsz- hez	Gip1	Egyéb ipari gazdasági terület

4 A TERVEZETT TEVÉKENYSÉG ÉS ANNAK KÖRNYEZETVÉDELMI VONATKOZÁSAI

4.1 A Vassurány 239/35 helyrajzi szám alatt tervezett tevékenység ismertetése

A Polir-Tech Kft. könnyűfém felnik teljes körű felújításával foglalkozna a területen. A felnik átvételét követően az első lépés a régi, megfakult, sérült festékréteg eltávolítása. Ezt a folyamatot egy külsős cég végzi vegyi úton. A már tiszta, festék- és szennyeződésmentes felniket szemrevételezik, futásukat ellenőrzik. Amennyiben futásuk nem megfelelő, egy speciális futás javító géppel, hidraulika segítségével korrigálják.

A már megfelelő szerkezeti állapotban lévő felniket csiszolósos technológiával előkészítik a porfestéshez, melyet a tervek szerint egy zárt rendszerű vizes szemcseszóróval fognak végezni, melyhez a sűrített levegőt egy korszerű csavarkompresszor fogja biztosítani, ami lényegesen kisebb zajhatással működik, mint pl. a dugattyús kompresszor.

Az előkészített felnikre elektrosztatika segítségével oldószer nélküli porbevonatot visznek fel, melyet egy elektromos kemencében 180 Celsius fokon hőkezelnek, így a porbevonat térhálósodik és megszilárdul. Miután a megfelelő bázisszín a felületen van, egy erre alkalmas keréktárcsa CNC-esztergával megmunkálják a felnik felületét. Így az úgynevezett „bicolor” megjelenésű felniket teljesen végső kinézetűre alakítják.

A végső lépésben, a már korábban említett elektrosztatikai eljárással egy szintelen lakkréteget visznek fel, mely 100%-ban bevonja az egész felni felületét.

Ezzel a fajta javítási módszerrel a sérült, elhasznált alufelnik úgy néznek ki, mintha a teljesen újak lennének. A megrendelőnek így nem kell másik keréktárcsát vásárolnia, ennek köszönhetően, ha csökkentik az alumínium öntéssel keletkező környezeti hatásokat.

4.2 Levegőtisztaság védelem

A tervezési terület Vassurány település közigazgatási területén helyezkedik el.

A környezet bemutatása

A légszennyezettségi agglomerációk és zónák kijelöléséről szóló 4/2002. (X. 7.) KvVM rendelet 1. és 2. számú melléklete alapján Vassurány település nem tartozik kiemelt zónába.

A tervezett tevékenységgel érintett Vassurány 239/35 hrsz. alatti ingatlanon lévő csarnoképülethez legközelebb elhelyezkedő lakóépület(ek) távolsága:

Irány	Építmény	Távolság
É-i	Vassurány, Vasút utca 14. sz. 239/34 hrsz. alatti lakóépület	~45 m

Kivitelezési tevékenység nem fog történni, tekintettel arra, hogy a csarnoképület már az érintett ingatlanon található. Kivitelezési tevékenységből származó levegőterhelésről nem beszélhetünk.

A csarnoképületben folytatni kívánt tevékenységből származó levegőterhelés

A tervezett tevékenység során a felületkezelés során a csiszolási és a porfestési tevékenység során történik majd porkibocsátás a csarnokon – műhelyen - belüli munkatéri levegőbe.

A tervezett tevékenység munkatéri levegőbe történő porkibocsátásának mértékére vonatkozóan áll rendelkezésre mérési eredmény, tekintettel arra, hogy a Vassurány 239/35 hrsz. alatti ingatlanon végezni kívánt tevékenységet korábban a Polír-Tech Kft. a Salköveskút, Vasút utca 27. szám alatti ingatlanon folytatta, ahol a Green Mirror Kft. akkreditált munkahelyi légszennyezettség mérést végzett.

A vizsgálati eredmények nem mutattak ki határérték feletti szállópor koncentrációt a munkatéri levegőben. A VAir/239/069/2024. számú vizsgálati jegyzőkönyv jelen tervdokumentáció mellékletét képezi.

A csarnoképületben gépi szellőztető berendezések nem kerültek beépítésre – mivel fenti mérései eredmények alapján nem szükségesek - az épület szellőzése a nyílászárókon keresztül biztosított. Környezeti levegőbe nem kerül kibocsátás elszívó kürtőkön, pontforrásokon keresztül.

A porfestés technológiájához kapcsolódóan elektromos kemencét alkalmaznak a megfelelő hőkezelés végett.

A csarnoképület fűtését 140 kW alatti teljesítményű vegyestüzelésű tüzelőberendezés – kazán – használatával biztosíthatják, de várhatóan a porfestő kemence „hulladékhője” is elegendő a temperálásához.

A vegyestüzelésű tüzelőberendezés égéstermék elvezetése a csarnoképület K-i homlokzatán kivezetett kéményen keresztül történik. A kémény – a hozzá kapcsolódó kazán teljesítménye miatt - a levegő védelméről szóló 306/2010. (XII.23.) Kormány rendelet szerint nem minősül helyhez kötött légszennyező pontforrásnak.

A tervezett tevékenység nem okoz jelentős többletterhelést levegőtisztaság - védelmi szempontból, megállapítható, hogy az nem okoz jelentős környezetterhelést.

4.2.1 Közlekedési eredetű levegőterhelés

Az érintett ingatlan a Vassurány Vasút utcáról leágazó murvás úton keresztül közelíthető meg. A tevékenységgel kapcsolódó teljes forgalom 5 szgk./nap, 2 kisteher tgc./hét és 1 közepes tgc./hét.

Részletes számítások nélkül is kijelenthető, hogy a tervezett tevékenységhez kapcsolódó szállítási tevékenység, nem okoz jelentős terhelést a lakosságnak, jelentős környezetterhelést levegőtisztaság - védelmi szempontból nem jelent.

4.3 Zajvédelem

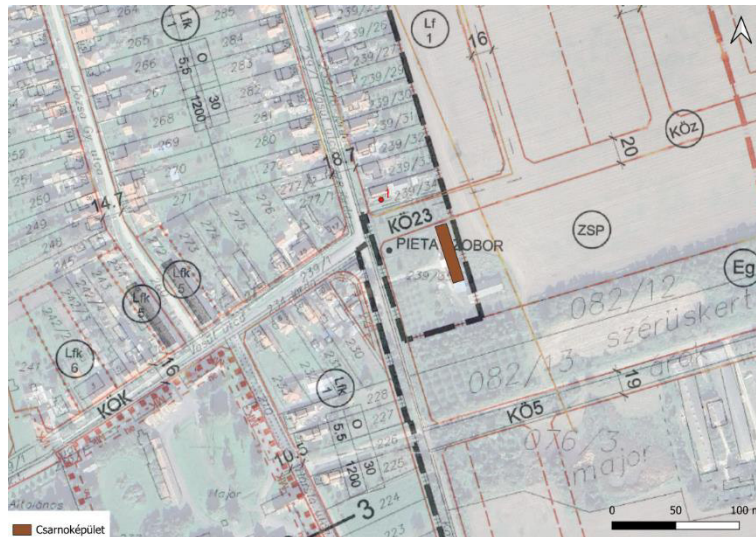
A rendelkezésre álló dokumentációk és adatszolgáltatás alapján a tevékenységből adódó, a környezetet észrevehetően terhelő rezgésről nincs tudomásunk.

A fejezet célja a jelenlegi környezeti állapot bemutatása, a tevékenység értékelése zaj- és rezgés elleni védelem szempontjából, a telep zajkibocsátásának kimutatása.

A telephely környezetének zajvédelmi jellemzése

A tervezett tevékenységgel érintett Vassurány 239/35 hrsz. alatti ingatlan jelenleg *Lf - falusias lakóterület* építési övezeti besorolású, melyet *egyéb ipari gazdasági* építési övezetbe kívánnak átsorolni. Közvetlen környezetében szintén *Lf - falusias lakóterület* területek találhatók.

A területek Vassurány Község hatályos építési szabályzata a 7/2005. (X.5.) önkormányzati rendelettel szerint határoztuk meg.



Részlet Vassurány szabályozási tervlapjából – Tervezési terület

A legközelebbi védendő épület:

1. sz. zajvizsgálati pont: Vassurány Vasút utca 14. sz. 239/34 hrsz. alatti ingatlanon lévő **lakóépület.**

Fenti védendő terület a telekhatártól kb. 10 m-re, **az üzemcsarnoktól kb. 45 m-re helyezkedik el.**

Területi besorolás, határértékek

A legközelebbi település belterületi lakóterületeinek (Badacsonytomaj) besorolása:

Lf – falusias lakóterület

Az üzemi létesítményektől származó zaj terhelési határértékeit (a megengedett egyenértékű A-hangnyomásszint értékeket) a zajtól védendő területeken, a 27/2008. (XII. 3.) KvVM - EüM együttes rendelet 1. számú melléklete tartalmazza.

Az 1. számú melléklet szerint az üzemi tevékenységből eredő zajkibocsátási határértékek az alábbiak:

Zajtól védendő terület	Határérték (L_{TH}) az L_{AM} megítélési szintre	
	Nappal	Éjszaka
	06-22 óra	22-06 óra
Üdülőterület, különleges területek közül az egészségügyi területek	45	35
Lakóterület (kisvárosias, kertvárosias, falusias , telepszerű beépítésű) különleges területek közül az oktatási létesítmények területe, a temetők, a zöldterület	50	40
Lakóterület (nagyvárosias beépítésű), vegyes terület	55	45
Gazdasági terület	60	50

Kivitelezési tevékenység nem fog történni, tekintettel arra, hogy az épület bővítése már megtörtént, ezért építési tevékenységből származó zajkibocsátásról nem beszélhetünk.

Üzemeltetés során fellépő zajkibocsátás, zajterhelés

Zajforrások

A telephelyen nappal környezeti zajforrásként értékelhető az üzemcsarnokon belül használt berendezések (akkumulátoros és pneumatikus kéziszerszámok, gépi berendezések), valamint a telephely belső gépjárműforgalma.

A legkedvezőtlenebb esettel számolunk a továbbiakban, mely során a gépjárműről történő be/ki rakodási történik, továbbá a csarnoképületben ipari tevékenységet végeznek.

A tervezett tevékenység munkahelyi zaj mértékére vonatkozóan áll rendelkezésre mérési eredmény, tekintettel arra, hogy a Vassurány 239/35 hrsz. alatti ingatlanon végezni kívánt tevékenységet korábban a Polír-Tech Kft. a Salköveskút, Vasút utca 27. szám alatti ingatlanon folytatta, ahol a Green Mirror Kft. akkreditált munkahelyi zajmérést végzett, melyről a GM_{ZAJ}/014/2024. számú jegyzőkönyv csatolásra került.

Az egyes munkahelyi egységekben (előkészítő műhely, gépműhely, porfestő műhely) mért zajterhelés eredő hangnyomás szintje $L_{AM} = \sim 82,66$ dB(A).

Fenti értéket tekinthetjük a csarnoképületben folytatott tevékenység hangnyomás szintjének, melyből a külső környezeti számításhoz levonásra kerül a csarnoképület falazatának zajárnyékolás miatti korrekciója $K_e = 15$ dB.

A MEGÍTÉLÉS PONTOKBAN A TEVÉKENYSÉGBŐL EREDŐ ZAJHATÁS MEGHATÁROZÁSA:

Az üzemcsarnokban folytatott tevékenység hangnyomás szintjének értéke $L_1 = 67,66$ dB (A), a gépjármű forgalom hangnyomás szintjének értéke $L_2 = 65$ dB (A).

A forráscsoport egyenértékű hangnyomásszintje (L_{Aeq}) – az üzemidőket is figyelembe véve a következő képlettel számolhatjuk:

$$L_{eq} = 10 \times \lg \frac{1}{t} \sum (t_i \times 10^{0,1 \times L_i})$$

Ahol L_i – a tevékenység eredő hangnyomásszintje

t – a teljes munkaidő (8 óra)

t_i – a gépre vonatkozó működési idő (alábbi táblázat szerint)

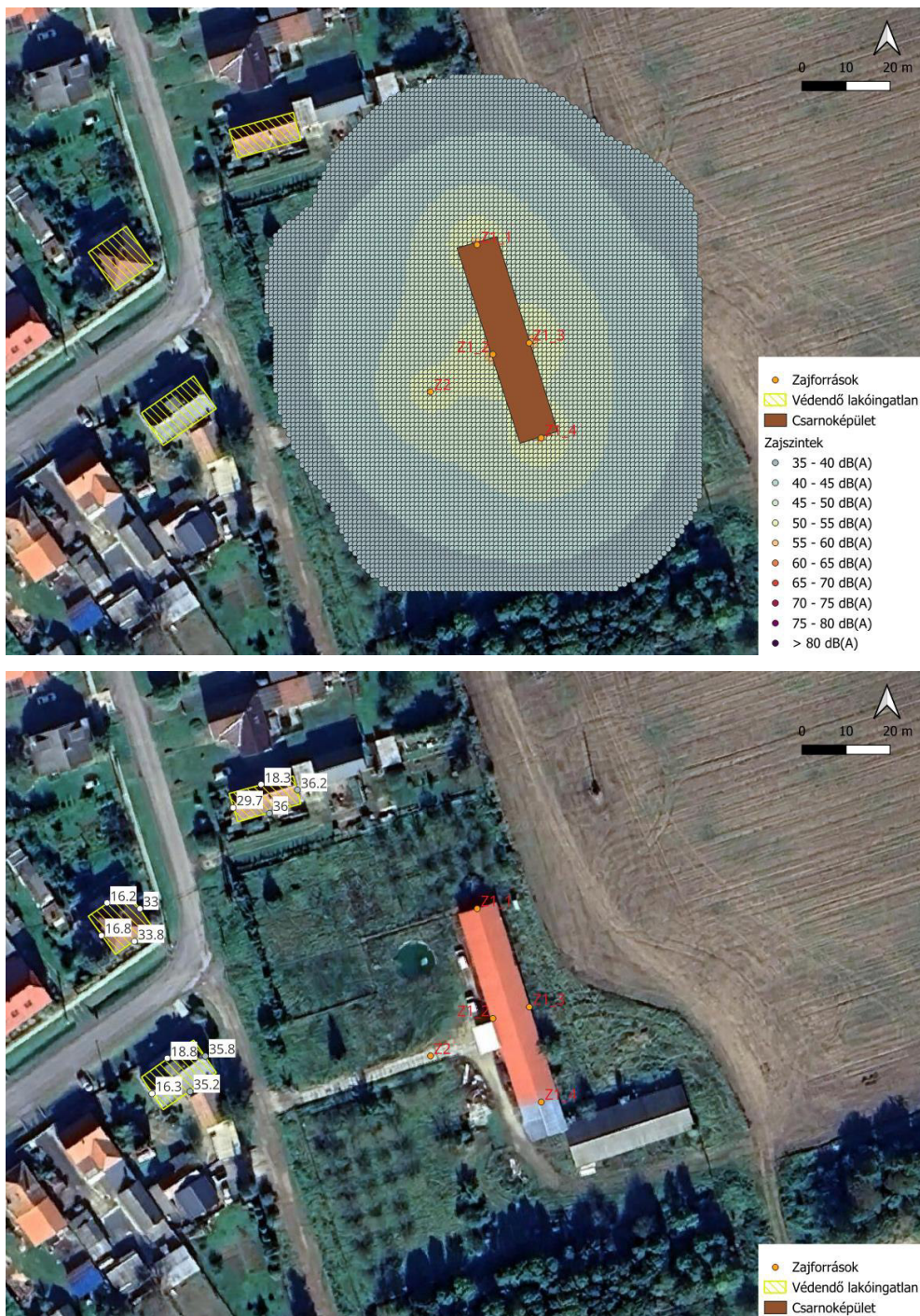
Zajforrás jele	hangnyomás szint [dB(A)]	üzemidő [h]	Vonatkoztatási időtartam [h]	eredő zajszt [dB(A)]
		t_i	T	L_{Aeq}
Z1	67,66	8		
Z2	65	0,5		
			8	67,80

$$L_{Aeq} = 67,80 \text{ dB} / 68 \text{ dB/}$$

A csarnoképületben a tevékenységet nappali 1 műszakban végzik majd, éjszaka tevékenységet nem fognak végezni.

A védendő lakóingatlanoknál kialakuló hangnyomás szint meghatározása az OpeNoise 2.0 verziószámú zajmodellező szoftverrel történt.

Várható zajterhelés a legközelebbi védendő objektumnál nappal az alábbi térképeken
ábrázolásra került:



A számítások értékelése:

A fenti számítások alapján megállítható, hogy a gépek együttes működése során a legközelebbi védendő lakóingatlanok homlokzata előtt teljesül a zajterhelési határérték:

Védendő lakóingatlanok	L_t	L_{TH}
	>36,2	50 dB

Megállapítható, hogy az üzemi tevékenység nem okoz jelentős, zajterhelési határértéket meghaladó zajterhelést a védendő lakóingatlanoknál. **A zajterhelési határértékek teljesülnek.**

HATÁSTERÜLETEK ZAJVÉDELMI SZEMPONTÚ LEHATÁROLÁSA

A hatásterület meghatározását a 284/2007. (X. 29.) Korm. rendelet 5.§ (2) bekezdése írja elő. Környezeti zaj- és rezgés elleni védelem szempontjából a telep és az ott folyó tevékenység hatásterületét a telephely helyszínrajzi elhelyezkedése alapján, valamint a folytatott tevékenység bemutatásával és környezetének zajszempontú jellemzésével határoztuk meg. A telephelyhez a legközelebbi védendő objektum, *Lf – falusias lakóterület besorolású* területen lévő lakóház a Vassurány, Vasút utca 14. sz. 239/34 hrsz. alatti ingatlanon lévő a telekhatártól kb. 10 m-re, az üzemcsarnoktól kb. 45 m-re helyezkedik el.

A tevékenység során az üzemeltetésből származó minimális zajkibocsátással kell számolni, melyek az üzemi zajok kategóriájába tartoznak. Az anyagforgalomból származó zajkibocsátás a közlekedési zajok kategóriájába sorolható, mely nem jelentős.

A környezeti zaj és rezgés elleni védelem egyes szabályairól szóló 284/2007. (X.29.) Kormányrendelet 5. §-a alapján a jelen eljárás során be kell mutatni a hatásterületet. A rendelet 9. § (3) bekezdése alapján a hatásterület meghatározásához meg kell állapítani a tervezett állapotot megelőző háttérterhelés mértékét.

A létesítmény környezetében megállapított alapzaj értékei – háttérterhelésnek tekintjük – műszaki becslés alapján, nappal minden irányban ~35 dB.

A vizsgált létesítményre vonatkozóan a környezeti zaj és rezgés elleni védelem egyes szabályairól szóló 284/2007. (X. 29.) Korm. rendelet 6. § (1) bekezdés szerint, a létesítmény zajvédelmi szempontú hatásterületének (a környezeti zajforrás hatásterületének) határa az a vonal, ahol a zajforrástól származó zajterhelés a lehatárolásra meghatározott határértékeknek már megfelel.

Üzemelési tevékenység esetén:

- a) 10 dB-lel kisebb, mint a zajterhelési határérték, ha a háttérterhelés is legalább 10 dB-lel 10 dB-lel kisebb, mint a zajterhelési határérték, ha a háttérterhelés is legalább 10 dB-lel alacsonyabb, mint a határérték, - **esetünkben Lf-felé nappal**
- b) egyenlő a háttérterheléssel, ha a háttérterhelés kisebb a zajterhelési határértéknél, de ez az eltérés nem nagyobb, mint 10 dB,
- c) egyenlő a zajterhelési határértékkel, ha a háttérterhelés nagyobb, mint a határérték,
- d) zajtól nem védendő környezetben - gazdasági területek kivételével - egyenlő a zajforrásra vonatkozó, üdülőtérületre megállapított zajterhelési határértékkel.

- e) gazdasági területek zajtól nem védendő részén nappal (6:00-22:00) 55 dB, éjjel (6:00-22:00) 45 dB.

A hatásterület lehatárolás modellezése az OpeNoise 2.0 verziószámú zajmodellező szoftverrel történt. A szoftver a környezeti zaj értékelésről és kezelésről szóló az Európai Parlament és a Tanács 2002/49/EK irányelvében foglaltak figyelembe veszi. A zajvédelmi hatásterület – jogszabály 6.§ (1) a) pontja szerint – 40 dB-es határvonal térképi ábrázolása az alábbi térképen ábrázolásra került:



A legnagyobb hatásterületen (zajvédelmi hatásterület 40 dB-es határa Lf-területen lévő lakóingatlan irányába, üzemelés ideje alatt, nappal) zajtól védendő létesítmények nem találhatók!

Az előzőek alapján, valószínűsíthető, hogy a tervezett alufelni javítási, polírozási, porfestési tevékenység során nem esnek védendő objektumok az üzemelés zajvédelmi hatásterületére, a rendelkezésre álló adatok alapján határérték túllépés nem várható, melyről javasolt meggyőződni próbaüzem során környezeti zajméréssel.



A zajvédelmi hatásterület a Vassurány 082/14; 239/35 hrsz. alatti ingatlanokat érinti.

4.3.1 Közlekedési eredetű zajterhelés

Az érintett ingatlan a Vassurány Vasút utcáról leágazó murvás úton keresztül közelíthető meg. A tevékenységgel kapcsolódó teljes forgalom 5 szgk./nap, 2 kisteher tkg./hét és 1 közepes tkg./hét.

Részletes számítások nélkül is kijelenthető, hogy a tervezett tevékenységhez kapcsolódó szállítási tevékenység, nem okoz jelentős zajterhelést a lakosságnak, jelentős környezetterhelést zajvédelmi szempontból nem jelent.

Az érintett ingatlanon a tevékenység végzése során fokozott figyelmet kell fordítani a talaj és az alapkőzet szennyezésének elkerülése érdekében.

Az alkalmazott technológiából, műszaki megoldásokból adódóan a tervezett alufelni javító tevékenység a földtani közegre nem gyakorol negatív hatást.

Talajvédelem

A tervezett módosítások a település többi talajára összességében nézve semleges hatással vannak, figyelemmel kell kísérni az ipari eredetű területhasználatokból adódó terhelését.

4.5 Felszíni vizek

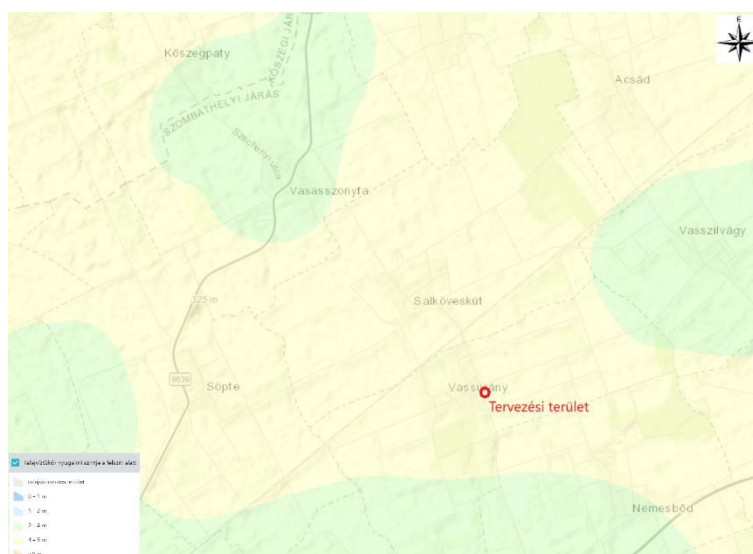
Felszíni vizeket a tervezési terület nem érint. A tervezési területtől ~300 méterre húzódik a Surányi-patak (VOR: ABI531).

A Földmérési és Távérzékelési Intézet által készített "Árvízveszélyeztetett területek MePAR Tematikus Fedvénye" alapján a tervezéssel érintett terület nem minősül árvízjárta, illetve belvízveszélyeztetett területnek.

Az alkalmazni kívánt műszaki megoldások ismeretében megállapítható, hogy a tervezett tevékenység végzése nem gyakorol kedvezőtlen hatást a felszíni vízfolyásokra, hatásterület relevancia hiányában nem jelölhető meg.

4.6 Felszín alatti vizek

A Magyar Állami Földtani Intézet SZTFH Adattár alapján a tervezési terület környezetében a talajvíz elhelyezkedését az alábbi térkép ábrázolja:



A térség talajvíz szint adatai alapján az érintett ingatlan környezetében a talajvíz 4-8 m mélységben található.

A rétegvízbázisok utánpótlásukat a talajvíz irányából kapják.

Az alkalmazott technológia, épületek, létesítmények műszaki kialakításának ismeretében megállapítható, hogy a tervezett tevékenység nem okozza a felszín alatti vizeknek és a földtani közegnek a földtani közeg és a felszín alatti víz szennyezéssel szembeni védelméhez szükséges határértékekről és a szennyezések méréséről szóló 6/2009. (IV. 14.) KvVM-EüM-FVM együttes rendelet 2. számú mellékletében megadott „B” szennyezettségi határértékeknél kedvezőtlenebb állapotát.

Az érintett ingatlanon felszín alatti vízkivételt, fűtő kút kialakítását nem tervezik. Az ingatlan a települési közműves víz-és szennyvízelvezető rendszerhez kapcsolódik. A tevékenységnek technológiai vízigénye nem lesz, a szociális vízigény kielégítése és a kommunális szennyvíz elvezetése a települési közműhálózattal megoldott.

A csarnoképültre hulló csapadék vizek ereszcsonnákkal kerülnek elvezetésre a tetőfelületről, majd a szennyezetlen csapadék a talajba szivárog.

A tevékenység folytatása a felszín alatti vizekre negatív hatást nem gyakorol. A felszín alatti vizekre, hatásterület relevancia hiányában nem jelölhető meg.

4.6.1 Vízbázis-védelem

A 123/1997. (VII. 18.) Korm. rendelet, amely a vízbázisok, a távlati vízbázisok, valamint az ivóvízellátást szolgáló vízi létesítmények védelméről szól, meghatározza a felszín alatti vízbázisok esetében a belső, külső, valamint a hidrogeológiai védőidom és védőterületek meghatározásának, kijelölésének, kialakításának és fenntartásának módját.

A hidrogeológiai védőidom horizontális kiterjedése:

- Belső védőterület (elérési idő 20 nap)
- Külső védőterület (elérési idő 6 hónap)
- Hidrogeológiai „A” védőterület (elérési idő 5 év)
- Hidrogeológiai „B” védőterület (elérési idő 50 év)

A hidrogeológiai védőidom felszíni vetülete – védőterület - legkülső része a hidrogeológiai „B” védőterület, melynek kiterjedését ábrázoló térkép az alábbiakban látható, melyen jól látható, hogy a tervezési terület nem érinti azokat

4.7 Természetvédelem

A vizsgált terület természetes és természet közeli vegetációja a korábbi tevékenységek következtében (pl. mezőgazdasági művelés) teljesen megsemmisült, szántóföldi kultúrákon, ruderaliákon kívül csak roncsélőhelyek találhatók. Természetközeli élőhelyek semmilyen formában nem fordulnak elő.

A terület nem része a Nemzeti Ökológiai Hálózatnak és Védett Természeti Területeknek, illetve nem tartozik a Natura 2000 hálózathoz sem. A terv módosítással érintett ingatlanokhoz a legközelebbi természetvédelmi szempontból jelentős terület a Váti gyakorlótér különleges természetmegőrzési terület, a legközelebbi pontja kb. 5,6 km-re K-re esik. Legközelebbi védett terület a Kámoni Arborétum TT, 8,2 km-re DNY-i irányban található a vizsgált területtől.

„Ex lege” védett természeti érték előfordulásáról nincs adat a vizsgált területen, illetve annak közelében, továbbá sem a barlangkataszter, sem a forráskataszter nem tartalmazza a vizsgált ingatlanokat. Kunhalom, földvár sincs a területen.

A tervezett rendezési terv módosítások természetközeli élőhelyek állapotát, Natura 2000 jelölő élőhelyek állapotát, jelölő fajokat előfordulását nem érintik, azokra hatással nem lesz.

4.8 Keletkező hulladékok

A tervezett teljeskörű alufelni felújítási tevékenység végzéséhez szükséges épületek, létesítmények már rendelkezésre állnak, ezért építési, kivitelezési tevékenység nem lesz, abból kifolyólag építési-bontási hulladék nem keletkezik.

A tevékenység végzése során várhatóan keletkező hulladékokat, a hulladékok a hulladékjegyzékről szóló 72/2013. (VIII. 27.) VM rendelet szerinti azonosító kódjait a következő táblázatban foglaltuk össze:

Hulladék megnevezése	Azonosító kód
Por alapú bevonatok hulladéka	08 02 01
Papír és karton csomagolás	15 01 01
Műanyag csomagolási hulladék	15 01 02
Egyéb, kevert csomagolási hulladék	15 01 06
Kommunális hulladék	20 03 01

A tevékenység során üzemszerűen nem keletkezik veszélyes hulladékok.

A tevékenység során keletkező nem veszélyes hulladékokat az egyes hulladékgazdálkodási létesítmények kialakításának és üzemeltetésének szabályairól szóló 246/2014. (IX. 29.) Korm. rendeletben foglaltak szerint kialakított munkahelyi gyűjtőhelyeken gyűjtik majd.

A keletkező hulladékokról a hulladékokkal kapcsolatos nyilvántartási és adatszolgáltatási kötelezettségekről szóló 309/2014. (XII.11.) Kormányrendeletnek megfelelően nyilvántartást kell vezetni.

A keletkező hulladékokat csak arra jogosultsággal rendelkező hulladékkezelő részére kell átadni!

5 INTÉZKEDÉSEKRE TETT JAVASLATOK

5.1 Levegővédelem

Általános javaslatok

A 4/2011 (I.14) VM rendelet, valamint a 306/2010.(XII.23.) Korm. rendelet szabályozza a légszennyezés, légszennyezettségi kérdéskörét. Új tevékenységek betelepülése esetén ezen előírásokra fokozott figyelemmel kell lenni.

Javasolt Előnyben részesíteni az alternatív energiákat felhasználó gazdálkodó szervezetek betelepülését. Új ipari beruházások esetén már az engedélyezési eljárásban – a rendelkezésre álló kereteken belül – fokozott gondot kell fordítani arra, hogy ezek lehetőleg kis energia igényűek és a levegőt akár bűz, akár egyéb káros anyag-kibocsátás tekintetében a lehető legkisebb mértékben szennyezzék.

Folyamatosan figyelemmel kell kísérni a lakóövezet és az ipari, gazdasági jellegű létesítmények elhelyezkedési, telepítési kapcsolatát; szükség esetén a rendezési terv módosítását indokolt kezdeményezni.

A megújuló energiaforrások alkalmazási lehetőségeinek felmérése, népszerűsítése, célja a megújuló energiaforrások alkalmazásával a települési környezet állapotának további javítása. A megújuló energiaforrásoknak több típusát is eredményesen lehet alkalmazni Magyarországon. Ilyenek lehetnek a napelemek, napkollektorok, geotermikus rendszerek. Javasolt szakértői csoportot megbízni a lehetőségek felmérésére, a költség-haszon elemzések elvégzésére. A lakosságot meghatározott időközönként tájékoztatni kell a lehetőségekről, ösztönző jelleggel az aktuális lakosságnak szóló pályázatokról, mely a beruházási hajlamot növelheti. Példamutató jelleggel az önkormányzati intézményekben javasolt egyes megújuló energiaforrások alkalmazása.

5.2 Vízvédelem

A műszaki védelemmel történő elhelyezés a 219/2004 (VII. 21.) Korm. rendelet 10. § (1.) bekezdése b) pontja alapján nem eredményezhet kedvezőtlenebb állapotot, mint a felszín alatti víz és földtani közeg „B” szennyezettségi határértéke.

A létesítmények üzemeltetése nem okozhatja a felszín alatti vizeknek és a földtani közegnek a földtani közeg és a felszín alatti víz szennyezéssel szembeni védelméhez szükséges határértékekről és a szennyezések méréséről szóló 6/2009. (IV. 14.) KvVM-EüM-FVM

együttes rendelet 1. és 2. számú mellékletében megadott „B” szennyezettségi határértékeknél kedvezőtlenebb állapotát.

A felszín alatti vizek jó minőségi állapotának biztosítása érdekében a 219/2004. (VII. 21.)

Korm. rendelet 10. § (1) bekezdése értelmében a tevékenység

- a) végzése során szennyező anyag, illetve lebomlása esetén ilyen anyagok keletkezéséhez vezető anyagok használata, illetve elhelyezése csak műszaki védelemmel folytatható;
- b) csak a felszín alatti víz, földtani közeg (B) szennyezettségi határértéknél kedvezőbb állapotának lehetőség szerinti megőrzésével végezhető;
- c) nem eredményezhet kedvezőtlenebb állapotot, mint amit a felszín alatti víz, a földtani közeg (B) szennyezettségi határértéke vagy az annál magasabb (Ab) bizonyított háttérkoncentráció, továbbá az (E) egyedi szennyezettségi határérték, illetve kármentesítés esetében a (D) kármentesítési célállapot határérték jellemez, kivéve a (4) bekezdésben foglalt esetet;
- d) részeként végzett bevezetést, elhelyezést csak engedéllyel lehet folytatni.

A 219/2004. (VII. 21.) Korm. rendelet 13. § (1) bekezdése alapján szennyező anyag

- a) elhelyezése,
- b) a földtani közegbe történő közvetlen bevezetése,
- c) a felszín alatti vízbe történő közvetett bevezetése, beleértve az időszakos vízfolyásokba történő bevezetést is,
- d) a felszín alatti vízbe történő közvetlen bevezetése engedélyköteles tevékenység.

A vízminőség-védelem alapvető célja, egyrészt a település felszíni és felszín alatti vízkészleteinek, mint a létfenntartáshoz, és a gazdasági tevékenységekhez fontos környezeti erőforrásnak a megőrzése, másrészt az élővizeknek, mint az ember természeti környezetének, és a táj jellegét meghatározó tényezőnek a megőrzése, fenntartható használatának biztosítása. Ennek érdekében fontos a felszíni vízfolyások és a felszín alatti vízkészletek minőségi jellemzőinek megőrzése, javítása, az aktuális és potenciális szennyezőforrások számának és az általuk kibocsátott szennyezőanyagok mennyiségének csökkentése, valamint a fenntartható vízkészlet-gazdálkodás.

A felszín alatti vizek védelme érdekében az alábbi intézkedések megtétele javasolt:

A felszín alatti vizek védelméről szóló 219/2004. (VII.21.) Kormányrendelet 9. § (6) bekezdés alapján a felszín alatti vizek jó mennyiségi állapotának biztosítása érdekében a tevékenység a 13. §-ban foglaltak figyelembevételével engedélyezhető, ha:

b) a kitermelt felszín alatti vizek ugyanazon vagy azonos célra használt rétegbe történő visszajuttatása, ha biztosított, hogy a visszasajtott víz nem tartalmaz a kitermelt víztől eltérő anyagot és nem okoz kedvezőtlen minőségváltozást és

ba) geotermikus energia hasznosítás céljából zárt rendszerű technológiával történik.

5.3 Hulladékkezelés

A gazdasági tevékenységet folytató vállalkozásoknak a telephelyükön keletkező hulladékokról a hulladékról szóló törvényben foglaltaknak megfelelően kell gondoskodniuk.

Az önkormányzatnak a közszolgáltatókkal közösen mindig biztosítani kell a hulladékok, valamint a nem közművel összegyűjtött háztartási szennyvíz elszállításának folyamatos és zavartalan működését.

5.4 Zajvédelem

A lakosság egészségének védelme érdekében a környezeti zaj- és rezgés elleni védelem célja a meglévő zajterhelés csökkentése, elfogadható szinten tartása.

Fentiek érdekében az alábbi intézkedések megtétele javasolt:

- a zajterhelés tényleges mértékének meghatározása érdekében javasolt, hogy a településen időszakonként végezzenek zajméréseket;
- A közlekedési eredetű zaj- és rezgésterhelést határérték túllépés esetén – a növénytelepítés vagy azzal egyenértékű műszaki megoldás mellett – forgalomkorlátozó intézkedésekkel (például sebességkorlátozás) lehet mérsékelni, illetve az útburkolat minőségének javításával.
- Új létesítmények telepítésénél következetesen és fokozottan figyelemmel kell lenni a zajvédelmi előírások és határértékek betartására. Indokolt esetekben az engedélyezés során műszeres mérésekkel célszerű ellenőrizni, illetve igazolni a tényleges zajterhelést.

5.5 Közlekedés javaslatok

A tervezett módosítások a község közlekedését, úthálózatát nem befolyásolják. A tervezett módosítások következtében az érintett területek közlekedési forgalma jelentősen nem növekszik.

6 KÖZÉRTHTETŐ ÖSSZEFOGLALÓ

6.1 A tervezéssel érintett ingatlanok

A területfelhasználás szempontjából:

- Falusias lakóterületből egyéb ipari területbe kerül a 239/35 hrsz ingatlant érintően ~5053 m²-es terület.
- zöldterületből egyéb ipari területbe kerül a 082/14 hrsz ingatlan nyugati felét érintően ~1067 m²-es terület.
- Véderdő területből zöldterület kerül kijelölésre a 082/12 hrsz ingatlan területén ~7980 m² nagyságban.

terület száma	tervezett használat	hrsz.	tulajdonos	Építési övezeti / övezeti besorolás	terület m ²	elhelyezkedés	tervezett övezet jele	tervezett övezet megnevezése
1	Alufelni javító telephely	239/35	Bosits Jenőné EV. 9700 Szombathely, Külső Zsanati út. 73.; adószám: 53286161-2- 38)	Lf1	5053 m ²	239/35	Gip1	Egyéb ipari gazdasági terület
2	Alufelni javító telephely	082/14		ZSP lovassport célú zöldterület	1067 m ²	Csatlakozik a telekrész a 239/35 hrsz-hez	Gip1	Egyéb ipari gazdasági terület

6.2 Levegővédelem

A tervezett tevékenység nem okoz jelentős többletterhelést levegőtisztaság - védelmi szempontból, megállapítható, hogy az nem okoz jelentős környezetterhelést.

Az érintett ingatlan a Vassurány Vasút utcáról leágazó murvás úton keresztül közelíthető meg.

A tevékenységekhez kapcsolódó teljes forgalom 5 szgk./nap, 2 kisteher tkg./hét és 1 közepes tkg./hét.

Részletes számítások nélkül is kijelenthető, hogy a tervezett tevékenységhez kapcsolódó szállítási tevékenység, nem okoz jelentős terhelést a lakosságnak, jelentős környezetterhelést levegőtisztaság - védelmi szempontból nem jelent.

6.3 Vízvédelem

Az alkalmazni kívánt műszaki megoldások ismeretében megállapítható, hogy a tervezett tevékenység végzése nem gyakorol kedvezőtlen hatást a felszíni vízfolyásokra, hatásterület relevancia hiányában nem jelölhető meg.

Az alkalmazott technológia, épületek, létesítmények műszaki kialakításának ismeretében megállapítható, hogy a tervezett tevékenység nem okozza a felszín alatti vizeknek és a földtani közegnek a földtani közeg és a felszín alatti víz szennyezéssel szembeni védelméhez szükséges határértékekről és a szennyezések méréséről szóló 6/2009. (IV. 14.) KvVM-EüM-FVM együttes rendelet 2. számú mellékletében megadott „B” szennyezettségi határértékeknél kedvezőtlenebb állapotát.

A tevékenység folytatása a felszín alatti vizekre negatív hatást nem gyakorol. A felszín alatti vizekre, hatásterület relevancia hiányában nem jelölhető meg.

6.4 Talajvédelem

A tervezett módosítások a település többi talajára összességében nézve semleges hatással vannak, figyelemmel kell kísérni az ipari eredetű területhasználatokból adódó terhelését.

6.5 Hulladékkezelés

Az üzemelés, felhagyás során keletkező hulladékok környezetszennyezést kizáró gyűjtését, engedéllyel rendelkező hulladékátvevőknek történő átadását biztosítják.

6.6 Zajvédelem

Az elvégzett számítások, modellezés alapján megállítható, hogy a tervezett tevékenységhez kapcsolódó gépek együttes működése során a legközelebbi védendő lakóingatlanok homlokzata előtt teljesül a zajterhelési határérték:

Védendő lakóingatlanok	L _t	L _{TH}
	>36,2	50 dB

Megállapítható, hogy az üzemi tevékenység nem okoz jelentős, zajterhelési határértéket meghaladó zajterhelést a védendő lakóingatlanoknál. *A zajterhelési határértékek várhatóan teljesülnek, melyről javasolt próbaüzemi zajméréssel meggyőződni.*

A zajvédelmi hatásterületen (zajvédelmi hatásterület 40 dB-es határa L_f-területen lévő lakóingatlan irányába, üzemelés ideje alatt, nappal) **zajtól védendő létesítmények nem találhatók!**

Az érintett ingatlan a Vassurány Vasút utcáról leágazó murvás úton keresztül közelíthető meg. A tevékenységgel kapcsolódó teljes forgalom 5 szgk./nap, 2 kisteher tkg./hét és 1 közepes tkg./hét.

Részletes számítások nélkül is kijelenthető, hogy a tervezett tevékenységhez kapcsolódó szállítási tevékenység, nem okoz jelentős zajterhelést a lakosságnak, jelentős környezetterhelést zajvédelmi szempontból nem jelent.

6.7 Természetvédelem

Az érintett ingatlanokat védett természeti-, illetve Natura 2000 területet nem érint. Ezen felül sem ex lege lápot, sem barlang védőövezetét nem érintenek. Az előirányzott módosítások természet-és tájvédelmi érdekeket nem sértenek.

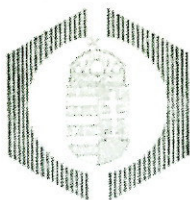
A terv módosításának megvalósításával nem származik országhatáron áterjedő hatás.

Összefoglalóan megállapítható, hogy Vassurány Településrendezési Terveinek és Helyi Építési Szabályzatának” jelen módosítása, nem ellentétes magasabb szintű, a tervhierarchiában megjelenő tervekkel, programokkal, azokra nincs befolyással.

Szombathely, 2025. január 27.

MELLÉKLETEK

- környezet – és klímavédelmi szakértői jogosultságok igazolása
- táj – és természetvédelmi szakértői jogosultság igazolása
- VAir/239/069/2024. számú vizsgálati jegyzőkönyv
- GMZAJ/014/2024. számú jegyzőkönyv



VAS MEGYEI MÉRNÖKI KAMARA
9700 Szombathely, Thököly u.14.
Tel.: 94/342-120

MÉRNÖKI KAMARA

Dátum: 2013. július 1.	Ügyintéző: Pankotay Marietta	Iktatószám: 320/2013.
------------------------	------------------------------	-----------------------

H A T Á R O Z A T

A Vas Megyei Mérnöki Kamara az 1996. évi LVIII. törvény 3.§.(1) bek. a) pontjában és a 297/2009. (XII.21.) Korm. rend. 1. § (3) aa) pontjában biztosított jogkörben eljárva

Nardai Márton 9700 Szombathely, Szent Imre herceg útja 152.szám alatti lakos

kamarai nyilvántartási száma: 18-10341

születési helye: Szombathely, ideje: 1981.szept.27., anyja neve: Rác Magdolna,
főiskolai oklevelének kiállítója: környezetmérnök a SZIF és a Széchenyi István Egyetem
Műszaki Tudományi Kar Környezetmérnöki szakán Győr, száma: 11-120/2004., kelte:
2004.júl.6.,

környezetvédelmi szakértői jogosultsági kérelmét elfogadta és a hatályos Korm. rendelet szerinti

SZKV-hu - Hulladékgazdálkodás

SZKV-vf - Víz- és földtani közeg védelem

szakértői jogosultságokra az engedélyt megadta és a névjegyzékbe bejegyezte.
Szakértői tevékenységet a mindenkor hatályos jogszabályok alapján gyakorolhatja.

A határozat ellen a kézhezvételtől számított 15 napon belül a Magyar Mérnöki Kamara Elnökségéhez címzett, de a Vas Megyei Mérnöki Kamarához benyújtandó fellebbezéssel lehet élni. A fellebbezés benyújtásával egyidejűleg 30.000.- Ft fellebbezési díj befizetését is igazolni kell.

INDOKOLÁS:

VMMK a rendelkező részben foglaltaknak megfelelően határozott, mivel Nardai Márton kérte fenti szakértői jogosultságokra az engedély megadását és kamarai nyilvántartásba vételét.

Kérelmező a Vas Megyei Mérnöki Kamarán keresztül az MMK Környezetvédelmi Tagozatához 2013. május 30-án környezetvédelmi szakértői /SZKV-hu, SZKV-le, SZKV-vf, SZKV-zr/ jogosultság megadására irányuló kérelmet nyújtott be. VMMK ezen folyamodványt továbbította az MMK Környezetvédelmi Tagozatához. A Minősítő Bizottság (dr. Bite Pálné, Fekete Jenő) 2013. június 20-án a kérelmet elbírálta és a következő döntést hozta: *SZKV-hu, -vf területre javasoljuk az engedély kiadását. SZKV-le, -zr területre nincs megfelelő részletes referencia.*

Pankotay

Kamarai nyilvántartási száma: 18-10341

A határozat meghozatala során kamara figyelemmel volt A tervező és szakértő mérnökök, valamint építészek szakmai kamaráiról szóló 1996.évi LVIII.törvény 3.§.(1) bek. a-b) pontjára, 42.§.(1), valamint (4) bekezdés, 2.§.(1) bekezdésre, és a hatályos 297/2009.(XII.21.) Korm. rendelet 1. számú melléklete szerinti szakértői jogosultságokat VMMK a névjegyzékbe bejegyezte.

Kérelmező a kérelemhez csatolta a névjegyzékbe vételi eljárással összefüggésben jogszabályban előírt igazgatási szolgáltatási díj megfizetésének igazolását.

Kamara felhívja szíves figyelmét arra, hogy a bejegyzett adataiban bekövetkezett változást 10 napon belül írásban köteles a Vas Megyei Mérnöki Kamarához bejelenteni.


Fellebbezési lehetőséget a Közigazgatási hatósági eljárás és szolgáltatás általános szabályairól szóló 2004.évi CXL.törvény 98.§.(2)-(3) bekezdései, valamint a 99.§.(1) bek. biztosította.

A kamara titkárának hatáskörét a 42.§.(2) bek., illetékességét a közigazgatási hatósági eljárás és szolgáltatás általános szabályairól szóló 2004.évi CXL.törvény (Ket.) 21.§.(1) a) pontja állapítja meg.

Szombathely, 2013. július 1.




Pankotay Marietta
titkár



VAS MEGYEI MÉRNÖKI KAMARA

9700 Szombathely, Thököly u.14.

Tel.: 94/342-120

MÉRNÖKI KAMARA

Dátum: 2013. szeptember 3.	Ügyintéző: Pankotay Marietta	Iktatószám: 412/2013.
----------------------------	------------------------------	-----------------------

HATÁROZAT

A Vas Megyei Mérnöki Kamara az 1996. évi LVIII. törvény 3.§.(1) bek. a) pontjában és a 297/2009. (XII.21.) Korm. rend. 1. § (3) aa) pontjában biztosított jogkörben eljárva

Nardai Márton 9700 Szombathely, Szent Imre herceg útja 152.szám alatti lakos

kamarai nyilvántartási száma: 18-10341

születési helye: Szombathely, ideje: 1981.szept.27., anyja neve: Rácz Magdolna,

főiskolai oklevelének kiállítója: környezetmérnök a SZIF és a Széchenyi István Egyetem
Műszaki Tudományi Kar Környezetmérnöki szakán Győr,

száma: 11-120/2004., kelte: 2004.júl.6.,

környezetvédelmi szakértői jogosultsági kérelmét elfogadta és a hatályos Korm. rendelet szerinti

SZKV-le - Levegőtisztaság-védelem

SZKV-zr - Zaj- és rezgésvédelem

szakértői jogosultságokra az engedélyt megadta és a névjegyzékbe bejegyezte.
Szakértői tevékenységet a mindenkor hatályos jogszabályok alapján gyakorolhatja.

A határozat ellen a kézhezvételtől számított 15 napon belül a Magyar Mérnöki Kamara Elnökségéhez címzett, de a Vas Megyei Mérnöki Kamarához benyújtandó fellebbezéssel lehet élni. A fellebbezés benyújtásával egyidejűleg 30.000.- Ft fellebbezési díj befizetését is igazolni kell.

INDOKOLÁS:

VMMK a rendelkező részben foglaltaknak megfelelően határozott, mivel Nardai Márton kérte fenti szakértői jogosultságokra az engedély megadását és kamarai nyilvántartásba vételét.

Kérelmező a Vas Megyei Mérnöki Kamarán keresztül az MMK Környezetvédelmi Tagozatához 2013. május 30-án környezetvédelmi szakértői /SZKV-hu, SZKV-le, SZKV-vf, SZKV-zr/ jogosultság megadására irányuló kérelmet nyújtott be. VMMK ezen folyamodványt továbbította az MMK Környezetvédelmi Tagozatához. A Minősítő Bizottság (dr. Bite Pálné, Fekete Jenő) 2013. június 20-án a kérelmet elbírálta és a következő döntést hozta: *SZKV-hu, -vf területre javasoljuk az engedély kiadását. SZKV-le, -zr területre nincs megfelelő részletes referencia.*

Kamarai nyilvántartási száma: 18-10341

VMMK 2013. július 2-án Nardai Mártonnak hiánypótlási felszólítást küldött SZKV-le, -zr szakterületekre vonatkozóan. Kérelmező a hiánypótlást teljesítette, amely alapján a kérelmet kamara ismét továbbította az MMK Környezetvédelmi Tagozatához. A Minősítő Bizottság (dr. Bite Pálné, Kozma Hubáné, Dr. Bezegh András) 2013. augusztus 22-én a következő döntést hozta: *Javasoljuk az engedély kiadását.*

A határozat meghozatala során kamara figyelemmel volt A tervező és szakértő mérnökök, valamint építészek szakmai kamaráiról szóló 1996.évi LVIII.törvény 3.§.(1) bek. a-b) pontjára, 42.§.(1), valamint (4) bekezdés, 2.§.(1) bekezdésre, és a hatályos 297/2009.(XII.21.) Korm. rendelet 1. számú melléklete szerinti szakértői jogosultságokat VMMK a névjegyzékbe bejegyezte.

Kérelmező a kérelemhez csatolta a névjegyzékbe vételi eljárással összefüggésben jogszabályban előírt igazgatási szolgáltatási díj megfizetésének igazolását.

Kamara felhívja szíves figyelmét arra, hogy a bejegyzett adataiban bekövetkezett változást 10 napon belül írásban köteles a Vas Megyei Mérnöki Kamarához bejelenteni.

Fellebbezési lehetőséget a Közigazgatási hatósági eljárás és szolgáltatás általános szabályairól szóló 2004.évi CXL.törvény 98.§.(2)-(3) bekezdései, valamint a 99.§.(1) bek. biztosította.

A kamara titkárának hatáskörét a 42.§.(2) bek., illetékességét a közigazgatási hatósági eljárás és szolgáltatás általános szabályairól szóló 2004.évi CXL.törvény (Ket.) 21.§.(1) a) pontja állapítja meg.

Szombathely, 2013. szeptember 3.





MAGYAR MÉRNÖKI KAMARA

MMK ikt. sz.: 416/2020

TANÚSÍTVÁNY

A Magyar Mérnöki Kamara tanúsítja, hogy

Nardai Márton

kamarai nyilvántartási száma: 18-10341

lakcíme: 9700 Szombathely Szt.Imre herceg ú.152.

születési helye, ideje: Szombathely, 1981.09.27.

anyja neve: Rácz Magdolna

aki a Vas Megyei Mérnöki Kamara és a Magyar Mérnöki Kamara Környezetvédelmi Tagozatának tagja, a Környezetvédelmi Tagozat klímavédelmi szakértői tanúsítási rendszerének megfelel és az előírt szakmai vizsgát sikeresen letette, ez alapján

Klímavédelmi szakértő (K-Sz)

tanúsítvánnyal rendelkezik.

A tanúsítvány érvényessége 2025.09.21. napon jár le.

A tanúsítvány 5 évre szól, meghosszabbítása a tanúsítási szabályzatban előírt feltételek teljesítéséhez kötött.

Fent nevezett, tevékenységét a tervező- és szakértő mérnökök, valamint az építészek szakmai kamaráiról szóló 1996. évi LVIII. törvény, a szakmai szabályok és előírások, valamint a Magyar Mérnöki Kamara Etikai-fegyelmi Szabályzat rendelkezéseinek ismeretében végzi.

Kelt: Budapest, 2020. december 3.


.....
Nagy Gyula
MMK
elnök




.....
Parragh Dénes
Környezetvédelmi Tagozat
elnök



Jogi, Termékdíj és Felügyeleti Főosztály
Jogi Osztály

Iktatószám: 14/03108-2/2010.
Ügyintéző: Dr. Zöllner Péter/ H.K.

SZ-039/2010.

HATÁROZAT

Molnár András (lakik: 9749 Nemesböd, Dózsa Gy. u. 15.) kérelmezőt, aki

született: Budapest, 1970. április 17.;

anyja neve: Lauter Anna;

diplomáinak (okleveleinek) kiállítója, száma, kelte:

1. Soproni Egyetem
Erdőmérnöki Kar, Erdőmérnöki Szak;
50/1997.;1997 június 19.
2. Soproni Egyetem
Erdőmérnöki Kar, Környezetmérnöki Szak;
28/1998.;1998. június 19.

szakképzettsége:

okleveles erdőmérnök
okleveles környezetmérnök

SZTV

élővilágvédelem



SZTjV


tájvédelem

szakterületeken a 297/2009. (XII. 21.) Korm. rendelet 9. § (1) bekezdése alapján nyilvántartásba vettem, számára a szakértői tevékenységet engedélyezem.

A névjegyzéki bejegyzés visszavonásig érvényes.

Budapest, 2010. május „ 10. ”



		Green Mirror Kft. Vizsgálólaboratórium 9700 Szombathely, Festetics u. 11/A. A NAH által NAH-1-1886/2021 számon akkreditált vizsgálólaboratórium.	
Kiadva	2024.06.26.	Vizsgálati jegyzőkönyv száma	VAir/239/069/2024

VIZSGÁLATI JEGYZŐKÖNYV

a POLÍR-TECH KFT. 9742 Salköveskút, Vasút utca 27. alatti telephelyén végzett
munkahelyi légszennyező anyag méréséről

Készítette:



Szilasi Imre

Ellenőrizte:



Nagy Beatrix

A vizsgálati jegyzőkönyv a Green Mirror Kft. írásbeli engedélye nélkül csak teljes terjedelmében
másolható, illetve használható fel.

A vizsgálati jegyzőkönyvben lévő eredmények a mintavétel/vizsgálat időpontjára vonatkoznak.

TARTALOMJEGYZÉK

1. ÁLTALÁNOS INFORMÁCIÓK	3
1.1. A mintavétel jellege.....	3
1.2. A vizsgált telephely(ek) adatai	3
1.3. A vizsgálat időpontja	3
1.4. Az üzemi paraméterek és dokumentumok forrása	3
1.5. A vizsgálatban részt vettek	3
1.6. Az értékelés adatai.....	3
1.7. A vizsgálat előzményei.....	4
1.8. A vizsgálati jelentés tárgya.....	4
2. A VIZSGÁLT TECHNOLÓGIA ÉS SZENNYEZŐ FORRÁSOK ISMERTETÉSE	4
2.1. A vizsgált technológia ismertetése	4
2.2. Üzemviteli jellemzők a vizsgálat alatt.....	5
2.3. Mintavételi-mérési helyek leírása.....	5
3. ALKALMAZOTT ELŐÍRÁSOK, SZABVÁNYOK ÉS MÉRŐESZKÖZÖK.....	5
3.1. Figyelembe vett jogszabályi előírások	5
3.2. Alkalmazott szabványok.....	6
3.3. A vizsgálatnál alkalmazott műszerek és módszerek.....	7
4. VIZSGÁLATI EREDMÉNYEK	8
4.1. Vizsgálati és számítási eredmények	8
5. ÖSSZEFOGLALÁS	9

1. ÁLTALÁNOS INFORMÁCIÓK

1.1. A mintavétel jellege

Akkreditált

1.2. A vizsgált telephely(ek) adatai

Üzemeltető neve: POLÍR-TECH KFT.
(továbbiakban Üzemeltető)
Székhely: 9742 Salköveskút, Vasút utca 27.
Telephely címe: 9742 Salköveskút, Vasút utca 27.

1.3. A vizsgálat időpontja

2024.06.19.

A vizsgálat ideje alatt a vizsgált telephely szakemberei állították be és biztosították a mérendő üzemmenetet.

1.4. Az üzemi paraméterek és dokumentumok forrása

A mérés-előkészítés során és a vizsgálatot követően az Üzemeltető rendelkezésünkre bocsátotta a vizsgálati jegyzőkönyv elkészítéséhez szükséges adatokat és dokumentumokat, melyek hitelességéért és pontosságáért az Üzemeltető tartozik felelősséggel.

1.5. A vizsgálatban részt vettek

Nagy Beatrix	vizsgáló mérnök
Szilasi Imre	laboratóriumvezető

1.6. Az értékelés adatai

Készítette: Szilasi Imre
Oldalszám: 9
Mellékletek száma: 1
A vizsgálatokkal kapcsolatban az Üzemeltető 15 napon belül tehet észrevételt.

1.7. A vizsgálat előzményei

A POLÍR-TECH KFT. (9742 Salköveskút, Vasút utca 27.) megbízta a Green Mirror Kft-t (9700 Szombathely, Festetics u. 11/A.) a fenti telephelyén lévő 2 db munkakör (előkészítő és porfestő) munkahelyi expozíciójának meghatározásával.

A mintavétellel kapcsolatos információkat mintavételi tervben rögzítettük. A mintavételi helyek kijelölését az Üzemeltető végezte.

1.8. A vizsgálati jelentés tárgya

Az Üzemeltető megbízása alapján a kijelölt munkakörökben a dolgozókat érő szennyező anyagok koncentráció meghatározása, és határértékkel való összehasonlítása a kémiai kóroki tényezők hatásának kitett munkavállalók egészségének és biztonságának védelméről szóló 5/2020. (II. 6.) ITM rendelet alapján.

A megbízás alapján a megbízott feladata volt:

- személyi mintavétellel a kijelölt dolgozót érő szennyező anyagok expozíciós koncentrációjának meghatározása,

2. A VIZSGÁLT TECHNOLÓGIA ÉS SZENNYEZŐ FORRÁSOK ISMERTETÉSE

2.1. A vizsgált technológia ismertetése

A Polír-Tech Kft. salköveskúti telephelyén elsősorban alufelnik polírozásával foglalkozik. A Kft jelenleg a kezdeti könnyűfém felni polírozáson túl már teljeskörű felni felújítást, illetve egyéb alkatrész polírozást, porfestést végez.

A tevékenység az állapotfelmérés után a feltárt hibák javítása (hegesztés, görgőzés, esztergálás), felület tisztítás (homokszórás), felületkezelés (polírozás, vibro polírozás, porfestés).

A szervizelést, javítást 3 műhelyben végzik. A műhelyekben kézi szerszámokat, akkumulátoros és pneumatikus szerszámokat és gépi berendezéseket is használnak.

A telephelyen található berendezések a vizsgált műszak ideje alatt átlagosan üzemeltek.

Az üzemelő berendezéseknél dolgozók a berendezések kezelését, azok kiszolgálását végzik.

A dolgozók tevékenységüket folyamatosan, a napi átlagos üzemmenetnek megfelelően végezték.

A vizsgált tevékenységeket a dolgozók a műszak során folyamatosan végzik 8 órás munkaidőben.

A vizsgálat során az Üzemeltetői információk alapján a tevékenységre jellemző munkakörben dolgozók expozícióját vizsgáltuk.

2.2. Üzemviteli jellemzők a vizsgálat alatt

Üzemeltetési információk alapján a dolgozók munkája átlagosnak volt mondható.

A kijelölt munkahelyen üzemeltetési információk alapján max. napi 8 órás munkavégzéssel lehet számolni, ezért nem szükséges a korrekciós számítások (napi 8 óra feletti és heti 40 óra feletti) elvégzése.

A mérések és mintavételek ideje alatt a vizsgált technológiák a normális technológiai előírások alapján folyamatosan üzemeltek, az üzemviteli körülmények átlagosak voltak, a mérések és mintavételek ideje alatt üzemzavar nem történt.

2.3. Mintavételi-mérési helyek leírása

A vizsgált munkakörökben a mintavevőt (IOM fej) a dolgozóra rögzítettük, a mintákat légzésmagasságban vettük.

Mérési pont szám	Munkakör/tevékenység
M1	előkészítő-csiszoló munkakör (vibro polírozó kezelése, kézi csiszolás)
M2	porfestő munkakör (porfestés, anyagmozgatás)

3. ALKALMAZOTT ELŐÍRÁSOK, SZABVÁNYOK ÉS MÉRŐESZKÖZÖK

3.1. Figyelembe vett jogszabályi előírások

2000. évi XXV Törvény A kémiai biztonságról

33/1998 (VI. 24.) NM rendelet A munkaköri, szakmai, illetve személyi higiénés alkalmasság orvosi vizsgálatáról és véleményezéséről

61/1999. (XII. 1.) EüM rendelet A biológiai tényezők hatásának kitett munkavállalók egészségének védelméről

65/1999. (XII. 22.) EüM rendelet A munkavállalók munkahelyen történő egyéni védőeszköz használatának minimális biztonsági és egészségvédelmi követelményeiről

26/2000 (IX.30.) EüM rendelete A foglalkozási eredetű rákkeltő anyagok elleni védekezésről és az általuk okozott egészségkárosodások megelőzéséről

5/2020. (II. 6.) ITM rendelet a kémiai kóroki tényezők hatásának kitett munkavállalók egészségének és biztonságának védelméről

3/2002. (II.8.) SZCSM-EüM együttes rendelet a munkahelyek munkavédelmi követelményeinek minimális szintjéről.

3.2. Alkalmazott szabványok

MSZ 21452-1:1975 1.3. szakasz

A levegő állapotjelzőinek meghatározása. Nedvességtartalom mérése

MSZ 21452-3:1975 4. fejezet

A levegő állapotjelzőinek meghatározása. Hőmérséklet mérése

MSZ 21875:1979 1.3. szakasz 1.4. szakasz 3. fejezet

Munkahelyek fűtésének és szellőztetésének munkavédelmi követelményei

MSZ EN 481:1994

Munkahelyi levegő. A szállópor-mérés szemcseméret-frakcióinak meghatározása

MSZ EN 482:2012+A1:2016

Munkahelyi expozíció. Vegyi anyagok mérési eljárásainak általános teljesítménykövetelményei

MSZ EN 689:2018+AC:2019

Munkahelyi expozíció. Inhalatív vegyi anyagok expozíciómérése. Stratégia a foglalkozási expozíciós határértékeknek való megfelelés vizsgálatára

MSZ ISO 8756:1995

Levegőminőség. A hőmérséklet-, a légnyomás- és a légnedvességi adatok figyelembevétele

MSZ EN ISO 10882-1:2012

Egészségvédelem és biztonság a hegesztés és rokon eljárások területén. A szálló por és a gázok mintavétele a hegesztő légzési zónájában. 1. rész: A szálló por mintavétele (ISO 10882-1:2011)

MDHS 14/4:2014

Szálló por mintavétel

NIOSH 5026:1996

Olajköd mintavétel

OSHA 42:1989 2. fejezet

Diizocianátok mintavétel

OSHA 47:1989 2. fejezet

Diizocianátok mintavétel

OSHA ID-110:1998 5. fejezet

Fluorid és hidrogén-fluorid mintavétel

OSHA ID-113:2010 6. szakasz

Kénsav mintavétel

OSHA ID-214:2008 2.2. szakasz

Ózon mintavétel

OSHA PV2047:1988 2. fejezet

Paraffin kód mintavétel (C₁₈-C₃₆)

3.3. A vizsgálatnál alkalmazott műszerek és módszerek

Berendezés/eszköz neve	Gyártó	Típus	azonosító szám
Légnyomásmérő	Greisinger Electronic	GDH 12AN	---
Testo klimatechnikai mérőműszer	Testo	440	81225801
Kábeles hődrótos szonda légsebesség, páratartalom és hőmérséklet érzékelővel	Testo	0635 1572	20786064
Analitikai mérleg	Radwag	AS 60/220.R2 PLUS	675494
Rotaméter 2.	UNIROTA Kft.	RA-11	RM2
Kézi gázelemző készülék	MultiRAE	PGM-6208	M01C030186
Személyi mintavevő 1.	SKC	Universal 224-44MTX	14532601
Személyi mintavevő 2.	SKC	Universal 224-PCMTX8	17541672

Mintavételek során a mintavételi sebességet kalibrált úszótestes átfolyásmérővel (rotaméter) a vizsgálat előtt és után ellenőriztük.

Adszorpciós mintavétel: a vizsgálati módszer elve, hogy a vizsgálandó levegő adott térfogatát adszorbens anyaggal töltött mintavevő mintavevő egységen átszívva adszorbeáltatjuk a légszennyező anyagokat.

Szálló por koncentráció mintavétele: a belélegezhető és respirábilis porminta gyűjtésére az alkalmazott szabvány előírása szerint porgyűjtő fejeket (IOM) használtunk. A mintavevő készülék áramlási sebességét az alkalmazott szabvány szerint állítottuk be. A vizsgálat során felhasznált szűrőpapír (filter) be- és visszamérését kalibrált analitikai mérlegen, helyszíni vak minták felhasználásával végeztük el.

Az egyes mintavételi helyekhez tartozó mintavételek és mintaszámok azonosítói a következő táblázatban találhatók:

Mintavételi pont	szálló por - fémek (átszívási sebesség: 120 l/h)
M1	444
M2	454

Az analitikai vizsgálatokat (fém) a Bálint Analitika Kft. (1116 Budapest, Kondorfa u. 6-8.) végezte.

Üzemeltetőtől kapott információk alapján az expozíció a teljes műszak alatt folyamatos, ezért az MSZ EN 689:2018+AC:2019 5.2.2. pontjában megjelölt minimális mintavételi időnél több, minta fél műszakot átfogó mintavételi időt alkalmaztunk (5 óra).

A vizsgálati eredményeknél a minták az adott naptári év elejétől a minták futósorszáma alapján azonosíthatóak.

4. VIZSGÁLATI EREDMÉNYEK

4.1. Vizsgálati és számítási eredmények

Átlagos klimatikus paraméterek:

Páratartalom:	47	RH%
Hőmérséklet:	22	°C
Légsebesség:	<0,1	m/s
Légnyomás:	991	mbar

		Mintasszám:	444	
		Mintavétel ideje	8:00-10:00	
Mérési pont	Munkakör	Légszennyező anyag	Mért koncentráció [mg/m³]	ÁK érték** [mg/m³]
M1	előkészítő-csiszoló munkakör	respirábilis por	0,6	6
		belélegezhető por	3,8	10
		VAS(II-III)-OXID (Fe-ra számítva)	0,021	4
		ALUMÍNIUM OXID (Al-ra számítva)	0,171	2

* a módszer alsó méréshatára

** CK, ÁK: 5/2020. (II. 6.) ITM rendelet 1-2. számú melléklete alapján

		Mintasszám:	454	
		Mintavétel ideje	8:00-10:00	
Mérési pont	Munkakör	Légszennyező anyag	Mért koncentráció [mg/m³]	ÁK érték** [mg/m³]
M2	porfestő munkakör	respirábilis por	0,4	6
		belélegezhető por	1,8	10
		VAS(II-III)-OXID (Fe-ra számítva)	0,039	4
		ALUMÍNIUM OXID (Al-ra számítva)	0,063	2

* a módszer alsó méréshatára

** CK, ÁK: 5/2020. (II. 6.) ITM rendelet 1-2. számú melléklete alapján

5. ÖSSZEFOGLALÁS

Munkahelyi légszennyezettség vizsgálatokat végeztünk a POLÍR-TECH KFT. 9742 Salköveskút, Vasút utca 27. alatti telephelyén üzemelő, az Üzemeltető által kijelölt munkakörben a kijelölt dolgozók expozíciós koncentrációjának meghatározása céljából.

A vizsgált dolgozókat érő munkahelyi expozíciós értékeket az 5/2020. (II. 6.) ITM rendeletben lévő határértékekkel hasonlítottuk össze az alábbiak szerint:

Szálló por mintavételek eredményei

Mintavétel helye		Szálló por koncentráció mg/m ³	
		Respirábilis por	Belélegezhető por
M1	előkészítő-csiszoló munkakör	0,6	3,8
M2	porfestő munkakör	0,4	1,8
Határérték		6	10

Együttes hatások meghatározása

Mérési pont	Munkakör	Légszennyező anyag	ÁK**	számított átlag konc. 8 órára vonatkoztatva	Átlag konc. /ÁK	Együttes hatás
			mg/m ³	mg/m ³	mg/m ³	
M1	előkészítő-csiszoló munkakör	VAS(II-III)-OXID (Fe-ra számítva)	4	0,021	0,005	0,09
		ALUMÍNIUM OXID (Al-ra számítva)	2	0,171	0,086	

** ÁK: 5/2020. (II. 6.) ITM rendelet 1-2. számú melléklete alapján

Mérési pont	Munkakör	Légszennyező anyag	ÁK**	számított átlag konc. 8 órára vonatkoztatva	Átlag konc. /ÁK	Együttes hatás
			mg/m ³	mg/m ³	mg/m ³	
M2	porfestő munkakör	VAS(II-III)-OXID (Fe-ra számítva)	4	0,039	0,010	0,04
		ALUMÍNIUM OXID (Al-ra számítva)	2	0,063	0,032	

** ÁK: 5/2020. (II. 6.) ITM rendelet 1-2. számú melléklete alapján

A hivatkozott rendelet alapján az összegzett hatás határértéke ≤ 1 .

A megengedett koncentráció értékeket (CK, ÁK) a dolgozók szennyező anyag terhelésének megállapítása a kémiai kóroki tényezők hatásának kitett munkavállalók egészségének és biztonságának védelméről szóló 5/2020. (II. 6.) ITM rendelet 1-2. számú melléklete alapján adtuk meg.

Az értékelésről másolatot készíteni, annak adatait, megállapításait felhasználni csak az Üzemeltető tudtával és engedélyével szabad.

A vizsgálati jegyzőkönyvben történő bárminemű javítás, módosítás a Green Mirror Kft. írásbeli engedélye nélkül tilos!

A vizsgálati jegyzőkönyvben lévő eredmények a mintavétel/vizsgálat időpontjára vonatkoznak.

MCE szűrőmembrán minták fémtartalom vizsgálata (munkahelyi)

Beérkezés dátuma: 2024.06.24.

Minta laboratóriumi kódja	Minta jele	A mintaelőkészítés kezdete/a vizsgálat vége	Al [µg]	Fe [µg]
24-160/225	M/239/2024/444	06.24./06.26.	39,8	4,96
24-160/226	M/239/2024/454	06.24./06.26.	14,6	9,12
24-160/227	Vak fém	06.24./06.26	<0,50	0,60

2024.06.26.



9700 Szombathely, Festetics u. 11/A.
+3670 337 2249
+3630 258 3394
www.greenmirror.hu
greenmirrorkft@gmail.com

MÉRÉSI JEGYZŐKÖNYV

a Polír-Tech Kft.

9742 Salköveskút, Vasút utca 27. szám

alatti telephelyén végzett

munkahelyi zajmérésről

2024. június hónap

Jegyzőkönyv száma: GM_{ZAJ}/014/2024

Vizsgálat
Értékelés
Döntés

A vizsgálati jegyzőkönyv tárgya és célja:

A Polír-Tech Kft. (9742 Salköveskút, Vasút utca 27.) megbízása alapján a telephelyen lévő gépi berendezések mellett a munkavállalókat érő zajexpozíció meghatározása. A mérést a 66/2005. (XII. 22.) EüM rendelet 5. § (1) a) pontja („Zajmérést végezhet a a) zajártalom szakterületre az egészségügyi miniszter rendelete alapján engedéllyel rendelkező szakértő;”) alapján végeztük.

A megbízás alapján a megbízott feladata volt a telephelyen található megbízó által kijelölt gépi berendezések és eszközök használata mellett

- zajmérések elvégzése üzemszerű körülmények mellett,
- a dolgozók zajterhelésének megállapítása a mérési eredmények alapján, az egészségügyi miniszter 66/2005. (XII. 22.) EüM rendelete szerint.

A mérések időpontja: 2024. június 19. 8-9 óra között

A mérések helye: POLÍR-TECH KFT.
9742 Salköveskút, Vasút utca 27.

A mérést végezte: Nagy Beatrix okl. környezetmérnök
Szilasi Imre környezetmérnök

A vizsgálati jegyzőkönyvet készítette: Szilasi Imre zajártalom szakértő,

1. Környezetvédelmi szakértő (kamarai nyilvántartási szám: 18-0635, VMMK Ü.i.sz.: 423/2012., szakterület: levegőtisztaság-védelem, zaj- és rezgésvédelem, hulladékgazdálkodás, víz- és földtani közeg védelem)
2. Egészségügyi szakértői eng. szám: 05214/2007/EFIK., szakterület: levegőszennyeződés, zajártalom, a települések védelme; munkahigiénés pormérés és porelhárítás

Előzmények:

A Polír-Tech Kft. (9742 Salköveskút, Vasút utca 27.) megbízta a Green Mirror Kft. ügyvezetőjét, Szilasi Imrét (9700 Szombathely, Festetics utca 11/a.) a 9742 Salköveskút, Vasút utca 27. telephelyén lévő a Megbízó által kijelölt munkakörök dolgozóit érő munkahelyi zajterhelés vizsgálatával.

A mérés időpontjának kijelölése a Megbízóval történt egyeztetés után történt.

A vizsgálati jegyzőkönyv 10 oldalt tartalmaz.

Mellékletek száma: 4 db (szakértői engedélyek, hitelesítési bizonyítvány)

A vizsgálati jegyzőkönyv pdf formátumban készült.

Az üzemi paraméterek és dokumentumok forrása:

A mérés-előkészítés során és a mérést követően az Üzemeltető rendelkezéseimre bocsátotta az értékelés összeállításához szükséges adatokat és dokumentumokat, melyek hitelességeért és pontosságáért az Üzemeltető tartozik felelősséggel.

A helyszín és a zajforrások leírása

A Polír-Tech Kft. salköveskúti telephelyén elsősorban alufelnik polírozásával foglalkozik. A Kft jelenleg a kezdeti könnyűfém felni polírozáson túl már teljeskörű felni felújítást, illetve egyéb alkatrész polírozást, porfestést végez.

A tevékenység az állapotfelmérés után a feltárt hibák javítása (hegesztés, görgőzés, esztergálás), felület tisztítás (homokszórás), felületkezelés (polírozás, vibro polírozás, porfestés).

A szervizelést, javítást 3 műhelyben végzik. A műhelyekben kézi szerszámokat, akkumulátoros és pneumatikus szerszámokat és gépi berendezéseket is használnak.

A munkarend jellemzően egy műszakos. A telephelyen található berendezések a műszak ideje alatt átlagosan üzemeltek. Az üzemelő berendezéseknél dolgozók a berendezések/szerszámok kezelését végezték, és javítási tevékenységet végeztek.

A dolgozók tevékenységüket folyamatosan, a napi átlagos üzemmenetnek megfelelően végezték.

Hivatkozás a jogszabályokra

A vizsgálatot az alábbi jogszabályok és szabványok alapján végeztem:

- 66/2005. (XII. 22.) EüM rendelet „a munkavállalókat érő zajexpozícióra vonatkozó minimális egészségi és biztonsági követelményekről”
- 66/2005. (XII. 22.) EüM rendelet „5. § (1) Zajmérést végezhet a a) zajártalom szakterületre az egészségügyi miniszter rendelete alapján engedéllyel rendelkező szakértő;”

A dolgozók munkahelyei és tevékenységük

A vizsgált telephelyen található gépi berendezések kezelését, illetve anyagmozgatást végeznek a dolgozók. Általánosságban elmondható, hogy a dolgozók tevékenysége hasonló egymáshoz (lásd még: „A mérési pontok kijelölése” c. pontban).

Az üzemelő berendezéseknél dolgozók munkavégzése és tartózkodási helye legtöbb esetben változónak mondható. A berendezések kezelését végzik, de napi műszakban több berendezés kezelése is előfordulhat, mivel a gépi berendezések közül az összes egy időben nem üzemel.

Üzemvitel

A tevékenységet napi 1 műszakban végzik.

A műszakok időtartama: 9 óra

Zajexpozíció-mentes időszakok étkezési és egyéb pihenő idő: 60 perc

A zajexpozíció-mentes időszak műszakonként: 60 perc átlagosan.

A napi effektív expozíciós időtartam: 480 perc

Az egyes dolgozók zajexpozíciós viszonyai tekintetében általában az egyes napi műszakok között számottevő eltérés nincs.

Az adott műszakban dolgozók a munkahét egyes napjain rendszeresen ismétlődő tevékenységet végeznek, emiatt a zajexpozíció megítélésekor a 66/2005. (XII. 22.) EüM rendelet 5.1.3. pontja szerinti heti megítélést nem kell alkalmazni.

A vizsgálati módszer

A vizsgálat során alkalmazandó eljárást a 66/2005. (XII. 22.) EüM rendelet írja elő, a mérések ennek megfelelően történtek. A dolgozók a munkahét egyes napjain rendszeresen ismétlődő tevékenységet végeznek, emiatt a zajexpozíció megítélésekor a 66/2005. (XII. 22.) EüM rendelet 5.1.3. pontja szerinti heti megítélést nem kell alkalmazni.

Részletesen lásd még: „Az egyes mérések elvégzésének módja és időtartama” és „A számításoknál alkalmazott matematikai összefüggések” c. pontokban.

A méréshez használt műszerek

1. sz. táblázat		Műszerek és tartozékaik megnevezése		
Műszerek és tartozékaik megnevezése, gyári száma		Mérés idején használt	A hitelesítés/kalibrálás jele	Érvényessége
Svan 971 zajmérő	34909	×	M657959	2026.01.18.
SV 33 kalibrátor	43031	x	K041964	2028.01.18.

A hitelesített műszerek 1. osztályú pontosságú mérést tesznek lehetővé.

A zajmérő rendszer pontosságát a mérés előtt és után a műszerkönyv előírásai szerint ellenőriztük.

1/b. sz. táblázat		
A pontosságellenőrzés eredménye	A mérés előtt	114,05 dB(A)
	A mérés után	114,05 dB(A)

A vizsgálat során a mérőműszer beállításai a munkahelyi zajmérés programcsomagnak megfelelőek voltak.

A szélessávú hangnyomásszint értékeket a műszer A-súlyozó szűrőjével mértem.

A mérést a zajmérő műszer következő beállított paraméterei mellett végeztem:

L_{Aeq} A-súlyozó szűrővel mért egyenértékű hangnyomásszint dB-ben a zajmérő lassú (S) időállandójával mérve

L_{Ceq} C-súlyozó szűrővel mért egyenértékű hangnyomásszint dB-ben a zajmérő lassú (S) időállandójával mérve

L_{Cpeakmax} C-súlyozó szűrővel mért legnagyobb hangnyomásszint dB-ben a zajmérő csúcs (peak) időállandójával mérve

Meteorológiai mérőműszerek

A légnyomást GDH 12 AN típusú műszerrel mértük.

A hőmérséklet, páratartalom, légsebesség mérésére Testo 440 típusú klimatechnikai mérőműszert alkalmaztuk.

Mérés ideje alatt az alábbi átlagosan jellemző klimatikus körülmények voltak mérhetőek.

Környezeti tényező	Mérőszám	Paraméter
Légsebesség	0,1	v (m/s)
Hőmérséklet	25	t (°C)
Légnyomás	991	mbar
Relatív légnedvesség	47	r _h (%)

A mérési pontok kijelölése

A mérés során az alábbi munkakörök zajexpozícióját vizsgáltuk:

2. sz. táblázat				
Dolgozó	Berendezés megnevezése	Tevékenység	Mérési pont jele	Füldugó/fültok
Előkészítő munkakör – előkészítő műhely	2 db vibrációs koptató, kézi csiszoló gép	gépkezelés, csiszolás, és anyagmozgatás	1	biztosított
Görgöző-maró munkakör - Gépműhely	Görgöző gép + VNV megmunkáló gép	gépkezelés, és anyagmozgatás	2	biztosított
Porfestő munkakör – porfestő műhely	porfestő kézi szórópisztoly,	porfestés, anyagmozgatás, konvektor sor és porfestő sor kezelése	3	biztosított
Porfestő munkakör – porfestő műhely + kompresszor	porfestő kézi szórópisztoly, + kompresszor	porfestés, anyagmozgatás, konvektor sor és porfestő sor kezelése	4	biztosított

Az egyes mérések elvégzésének módja és időtartama

A műszeres zajvizsgálatot a dolgozók szokásos tevékenysége közben végeztük.

Mivel a dolgozó mértékadó zajexpozíciójában nem csak a saját tevékenységük, hanem a szomszédos munkapozíciókban végzett tevékenységtől (vagy távolabbi zajforrásoktól) származó járulék is jelentős lehet, a munkapozíciók közötti áthatást is figyelembe vettük.

A mérőmikrofont a dolgozó szokásos tevékenysége közben, a dolgozó fülétől 30-50 cm távolságba helyeztük, és az adott munkafolyamat közben jellemző mozgását folyamatosan követtem - közelítőleg helyhez kötött pozíció.

Az integrálás minden esetben, az egyenértékű A-szint tartós beállásáig tartott.

A zajexpozíció megítélése során figyelembe vesszük, hogy a tényleges expozíciós idő a dolgozók esetében 480 perctől eltérhet.

A műszeres mérések megkezdése előtt megismertük az üzemi technológiát, a munkavégzés rendjét, a dolgozók tartózkodási helyeit, tevékenységüket. A mérés során a dolgozók átlagos körülmények között a legnagyobb zajterhelésnek kitett körülmények között dolgoztak.

A vizsgált zaj jellege minden mérési ponton folyamatos, szakaszos, állandó, változó, impulzusos egyéb:- volt.

A mérési pontokon a mérőműszer A és C súlyozó szűrőjével mértük az egyenértékű (L_{Aeq} , L_{Ceq}), valamint a fellépő csúcs hangnyomásszinteket ($L_{CPeak,max}$). A mérések megkezdése előtt és befejezése után a mérőműszert kalibráltuk.

Az egyenértékű szinteket a műszer lassú (S), az előforduló legnagyobb C-hangnyomásszinteket csúcs (peak) időállandójával mértük. A 66/2005. (XII. 22.) EüM rendelet melléklete 5. pontjának előírásai szerint az egyenértékű A-hangnyomásszintekből határozzuk meg a dolgozókra vonatkozó $L_{EX,8h}$ zajexpozíciós hangnyomásszinteket, valamint az egyenértékű C-hangnyomásszintekből a dolgozókat egyéni hallásvédő eszköz használata mellett érő L_{AM} tényleges zajexpozíciót.

Az értékelési idő

8 óra.

A megítélési idő

8 óra.

A mérési eredmények

Lásd 2. számú táblázat.

Vizsgálati eredmény

A vizsgálati eredmény a dolgozókra ható napi zajexpozíció szintje ($L_{EX, 8h}$) és a legnagyobb A -hangnyomásszint (L_{max}). Lásd a 4. sz. táblázatot.

A 66/2005. (XII. 22.) EüM rendelet 3. § (1) bekezdése értelmében a napi zajexpozíció szintjére és a legnagyobb hangnyomásszintre vonatkozó zajexpozíciós határértékek a következők:

zajexpozíciós határértékek: $L_{EX,8h} = 87 \text{ dB(A)}$
 $L_{max} = 140 \text{ dB(C)}$

felső beavatkozási határértékek: $L_{EX,8h} = 85 \text{ dB(A)}$
 $L_{max} = 137 \text{ dB(C)}$

alsó beavatkozási határértékek: $L_{EX,8h} = 80 \text{ dB(A)}$
 $L_{max} = 135 \text{ dB(C)}$.

A zajexpozíció, illetve a zajterhelés a követelménynek megfelel, ha

- a) az $L_{EX,8h}$ zajexpozíció és/vagy az L_{max} legnagyobb hangnyomásszint legalább 3 dB-lel kisebb a követelményértéknél, illetve
- b) ha a mérést megismételve a két vizsgálat eredményének átlaga kisebb vagy egyenlő követelményértékkel.

A zajexpozíció, illetve a zajterhelés a követelménynek nem felel meg, ha

- a) az $L_{EX,8h}$ zajexpozíció legalább 2 dB-lel nagyobb a követelményértéknél, illetve
- b) ha a mérést megismételve a két vizsgálat eredményének átlaga nagyobb a követelményértéknél, és/vagy
- c) az L_{max} legnagyobb hangnyomásszint nagyobb a követelményértéknél.

Az 5-6. sz. táblázatban található vizsgálati eredmények alapján megállapíthatjuk, hogy a vizsgált munkakörökben dolgozók zajexpozíciója az egyéni hallásvédő eszköz használata nélkül minden munkakör és tevékenység esetén a zajexpozíciós határérték alatt található. Az eredmények alapján a vizsgált munkakörökben a dolgozók részére egyéni hallásvédő eszközt 1 munkakörben szükséges biztosítani, használata nem kötelező.

Szombathely, 2024.június 21.

 
Green Mirror Kft.
9700 Szombathely
Festetics u. 11/A
Adószám: 26293235-2-18
Bsz.:10300002-10707365-49020019

Készítette:

Nagy Beatrix

Szilasi Imre

Az értékelésről másolatot készíteni, annak adatait, megállapításait felhasználni csak a Polír-Tech Kft. tudtával és engedélyével szabad.

Az értékelésben történő bármilyen javítás, módosítás Green Mirror Kft. írásbeli engedélye nélkül tilos!

A számításoknál alkalmazott matematikai összefüggések

– A τ értékelési idő részeitőkre bontása esetén az $L_{EX, 8h}$ napi/heti zajexpozíció szintjét az alábbi módon számítottuk:

$$L_{EX,8h} = 10 * \lg \left[\frac{1}{T} \sum_{i=1}^n \tau_i * 10^{0,1 * L_{Aeq,i}} \right]$$

ahol:

$L_{Aeq,i}$ a zaj egyenértékű A-hangnyomásszintje dB-ben, az i-edik részeitőre (mérési eredmény alapján)

τ_i az i-edik értékelési idő (részeitő) s-ban

τ az értékelési idő s-ban

T a megítélési idő

n a részeitők száma

– A munkavállalót érő $L_{EX, 8h}$ (napi/heti zajexpozíció szintjének) számításánál alkalmazott matematikai formula:

$$L_{EX,8h} = 10 * \lg \left(\tau / T * 10^{0,1 * L_{Aeq}} \right)$$

ahol:

L_{Aeq} a zaj egyenértékű A-hangnyomásszintje dB-ben, a τ értékelési időre vonatkoztatva.

τ az értékelési idő s-ban

T a megítélési idő s-ban

– A munkavállalót érő egyenértékű A hangnyomásszint (L_{AM}) meghatározása (mellyel az egyéni hallásvédő eszköz használata mellett a munkavállalót érő zajexpozíciót lehet kiszámítani):

$$L_{AM} = L_{Ceq} - SNR$$

ahol:

L_{Ceq} az értékelési időre meghatározott egyenértékű C-hangnyomásszint.

SNR az alkalmazott egyéni hallásvédő eszköz legalább 80 %-os szinten számított csillapítása.

Mérési és számítási eredmények

3. számú táblázat: A ZAJ JELLEMZŐ PARAMÉTEREI

Vizsgált paraméter	Mérési pont jele									
	1	2	3	4						
L_{Aeq}	83,7	67,7	73,6	84,9						
L_{Ceq}	85,5	74,2	80,3	86,8						
L_{Cpkmax}	98,5	86,2	93,3	101,4						

4. számú táblázat: TEVÉKENYSÉGELEMZÉS

Munkakör/ Tevékenység	Dolgozók száma	Tartózkodási helye/berendezés megnevezése	Mérési pont száma	Napi tartózkodási idő (óra)
Előkészítő munkakör – előkészítő műhely	1-2	2 db vibrációs koptató, kézi csiszoló gép	1	8
Görgöző-maró munkakör - Gépműhely	1-2	Görgöző gép + CNC megmunkáló gép	2	8
Porfestő munkakör – porfestő műhely	1-2	porfestő kézi szórópisztoly,	3	7,25
Porfestő munkakör – porfestő műhely + kompresszor	1-2	porfestő kézi szórópisztoly, + kompresszor	4	0,75

5. számú táblázat: A MUNKAKÖRÖK ZAJTERHELÉSE

Munkakör/helyiség	Tart. Hely (MP. Sz.)	idő (óra)	L _{Aeq}	L _{EX, 8h} (dBA)	L _{CpkMax} (dBA)	L _{Ceq}	L _{AM} (dBA)
Előkészítő munkakör – előkészítő műhely	2 db vibrációs koptató, kézi csiszoló gép	8	83,7	84	98,5	86	61
Görgöző-maró munkakör - Gépműhely	Görgöző gép + CNC megmunkáló gép	8	67,7	68	86,2	74	74
Porfestő munkakör – porfestő műhely	porfestő kézi szórópisztoly,	7,25	73,6	77	101,4	82	82
Porfestő munkakör – porfestő műhely + kompresszor	porfestő kézi szórópisztoly, + kompresszor	0,75	84,9				

* amennyiben fül dugó/fültok használata előfordul (*-gal jelölt esetben kötelező) esetén min. 25 dB SNR figyelembe vétele.

6. számú táblázat: HALLÁSVÉDŐ ESZKÖZÖKRE ELŐÍRÁSOK

Munkakör/helyiség	L _{EX, 8h} (dBA)	L _{CpkMax} (dBA)	Hallásvédő eszköz		
			Nem szükséges	Szükséges biztosítani	Használata kötelező
Előkészítő munkakör – előkészítő műhely	84	98,5	-	X	-
Görgöző-maró munkakör - Gépműhely	68	86,2	X	-	-
Porfestő munkakör – porfestő műhely	77	101,4	X	-	-



BUDAPEST FŐVÁROS
KORMÁNYHIVATALA

METROLÓGIAI ÉS MŰSZAKI FELÜGYELETI FŐOSZTÁLY

Ügyiratszám: BP/0103-AKU/00024-002/2024

Hivatkozási szám: -

Ügyintéző: Lelovics György

1/1 oldal

HITELESÍTÉSI BIZONYÍTVÁNY

A mérésügyről szóló 1991. évi XLV. törvény 7. és 10. §-a alapján, a mérésügyi törvény végrehajtásáról szóló 127/1991. (X. 9.) Korm. rendelet 2. számú mellékletének 18. pontjára figyelemmel, az alábbi kötelező hitelesítésű használati mérőeszköz hitelesítését elvégeztem, és az általános közigazgatási rendtartásról szóló 2016. évi CL. törvény 81. § (2) bekezdés a) pontja alapján a hitelesítési bizonyítványt kiadom.

A hitelesítés tárgya:

Gyártó:
Típus:
Azonosító szám:

Integráló zajsztípmérő

**SVANTEK
SVAN971
34909**

Hitelesítésre bemutatta:

Név:
Cím:

**Green Mirror Kft.
9700 Szombathely, Festetics u. 11/A**

A hitelesítés helye és ideje:

**BFKH Metrológiai és Műszaki Felügyeleti Főosztály
Mechanikai Mérések Osztály
2024. január 18.**

A hitelesítés módja:

A hitelesítés a **HE 26-2015** jelű hitelesítési előírás szerint, a vonatkozó hitelesítési engedély alapján, az előírt pontossági tartaléknak megfelelően kiválasztott használati etalonokkal történt. A mérések eredményei országos etalonra visszavezethetők.

Értékelés:

A mérőeszköz az előírt hitelesítési követelményeknek **megfelelt**.

Bélyegzés: A hitelesítés tényét a mérőeszközön elhelyezett **M657959** sorszámú öntapadó matrica, törvényes tanúsító jel tanúsítja.

Érvényesség: A mérőeszköz rendeltetésszerű használata (az előírásoknak megfelelő gondos tárolása és szállítása), valamint a tanúsító jel sértetlensége esetén **2 év**, azaz a mérőeszköz

2026. január 18-ig használható hiteles mérésre.


A hatáskörömet és illetékességemet a Budapest Főváros Kormányhivatalának egyes ipari és kereskedelmi ügyekben eljáró hatóságként történő kijelöléséről, valamint a területi mérésügyi és műszaki biztonsági hatóságokról szóló 365/2016. (XI. 29.) Korm. rendelet 12. § (2) bekezdés b) pontja állapítja meg.

Az ügyfél a hitelesítésnek a mérésügyi igazgatási szolgáltatások igénybevételéért fizetendő díjak megállapításáról szóló 78/1997. (XII. 30.) IKIM rendelet szerinti igazgatási szolgáltatási díját az ott előírt módon előre befizette és viseli.

Budapest, 2024. január 18.

A hitelesítést végezte: dr. Sára Botond főispán megbízásából:




Lelovics György
metrológus

Mechanikai Mérések Osztály

1124 Budapest, Némethy György út 37-39. – 1534 Budapest, Pf.: 919. – Telefon: +36 (1) 458-5563

E-mail: mechanika@bfkh.gov.hu – Honlap: www.kormanyhivatal.hu, www.mkeh.gov.hu – KRID: 146320182

A hiteles állapot folyamatos fenntartása érdekében az újrahitelesítést a hitelesség érvényének lejártá előtt legalább 60 nappal meg kell rendelni.

HE 26-2015-HB_211014



BUDAPEST FŐVÁROS
KORMÁNYHIVATALA

METROLÓGIAI ÉS MŰSZAKI FELÜGYELETI FŐOSZTÁLY

Ügyiratszám: BP/0103-AKU/00101-001/2024
Bizonyítványszám: AKU-006/2024
Hivatkozási szám: -
1/2 oldal


KALIBRÁLÁSI BIZONYÍTVÁNY

A kalibrálás tárgya: Akusztikus kalibrátor
Gyártó: SVANTEK
Típus: SV33
Gyártási szám: 43031
Műszaki adatok: lásd a mérőeszköz gépkönyvében
Állapot: kalibrálható

Kalibrálásra bemutatta:
Megnevezés: Green Mirror Kft.
Székhely: 9700 Szombathely, Festetics u. 11/A

A kalibrálás helye és ideje: BFKH Metrológiai és Műszaki Felügyeleti Főosztály
Mechanikai Mérések Osztály
1124 Budapest, Németvölgyi út 37-39.
2024. január 18.

A kalibrálást végezte:


Lelovics György metrológus

A kalibrálásnál alkalmazott etalonok és egyéb mérőeszközök:

Megnevezés	Gyártó	Típus	Gyártási szám	Bizonyítványszám
Condenser Microphone	B&K	4134	950941	T20-1703/10
Distortion Meter	Leader	LDM-171	0090393	AKU-0053/2022
Multiméter	Keithley	2000	0822621	ELD-0052/2023
Digital Druckmesser	Wallace-Tieman	Diptron 3 663-A	7530-78	NYO-0012/2021
Kapacitív hő- és páratartalom-mérő	Testo	Testo 615	00350155	HOM-0244/2022, GAZ-0199/2022

A mérési eredmények a nemzeti (nemzetközi) etalonra visszavezetettek.

A kalibrálás módja:

A kalibrálást a KE AKU-01-2023 kalibrálási eljárás szerint végeztük.

A kalibrálás körülményei:

A méréseket laboratóriumi körülmények között, 22,4 °C környezeti hőmérsékleten, 44,3 % relatív páratartalom mellett, 97,08 kPa légköri nyomáson végeztük.

Mechanikai Mérések Osztály

A NAH által NAH-2-0342/2023 számon akkreditált kalibrálólaboratórium.

1124 Budapest, Németvölgyi út 37-39. – 1534 Budapest, Pf.: 919. – Telefon: +36 (1) 458-5563

E-mail: mechanika@bfkh.gov.hu – Honlap: www.kormanyhivatal.hu, www.mkeh.gov.hu – KRID: 146320182



This certificate is consistent with Calibration and Measurement Capabilities (CMCs) that are included in Appendix C of the Mutual Recognition Arrangement (MRA) drawn up by the International Committee for Weights and Measures (CIPM). Under the MRA, all participating institutes recognize the validity of each other's calibration and measurement certificates for the quantities, ranges and measurement uncertainties specified in Appendix C (for details see <http://www.bipm.org>).

A bizonyítvány a BFKH MMFF írásbeli engedélye nélkül csak teljes formájában és terjedelmében másolható!
KE AKU-01-2023-KB-1_230831



Mérési eredmények:

Helyes érték	Mért érték	Kiterjesztett mérési bizonytalanság
Hangnyomásszint (101,3 kPa légköri nyomáson) (dB)		
114,0	113,96	0,06
Frekvencia (Hz)		
1000	999,99	0,06
Torzítás (%)		
< 1	0,24	0,01

Mérési bizonytalanság:

A közölt kiterjesztett mérési bizonytalanság a standard bizonytalanságnak k kiterjesztési tényezővel szorzott értéke ($k = 2$), amely normális (Gauss) eloszlás feltételezésével közelítőleg 95 %-os fedési valószínűségnek felel meg.

A mérési bizonytalanság tartalmazza az etalonból, a kalibrálás módszeréből, a környezeti feltételekből, a kalibrált mérőeszközből stb. eredő részbizonytalanságokat.

A standard bizonytalanság meghatározása az EA-4/02M (Evaluation of the Uncertainty of Measurement in Calibration) kiadványnak megfelelően történt.

Bélyegzés:

A mérőeszközön **K041964** azonosító számú bélyeget helyeztünk el.

Megjegyzések:

Jelen bizonyítvány összhangban van a Nemzetközi Súly és Mértékügyi Bizottság (CIPM) Kölcsönös Elismerési Megegyezése (MRA) C függeléke által tartalmazott kalibrálási és mérési képességekkel (CMCs). Az MRA minden aláíró intézete elismeri egymás kalibrálási és mérési bizonyítványait a C függelék szerinti mennyiségfajtákra, azok értéktartományaival és mérési bizonytalanságaival (közelebbit lásd: <http://www.bipm.org>).

A kalibrálási bizonyítványban megadott értékek a mérőeszköznek a kalibrálás idejére és körülményeire jellemző adatai.

Az újra kalibrálás időpontját a felhasználó dönti el a mérőeszköz használatának és állapotának függvényében.

A bizonyítvány kiadható:

Budapest, 2024. január 18.



Kálóczi László
osztályvezető



**EGÉSZSÉGÜGYI
ENGEDÉLYEZÉSI ÉS KÖZIGAZGATÁSI HIVATAL
ELNÖK**

05214/2007/EFIK

**SAKÉRTŐI TEVÉKENYSÉG VÉGZÉSÉRE
JOGOSÍTÓ ENGEDÉLY**

A szakértői működéssel kapcsolatos egyes kérdések szabályozásáról szóló, többször módosított 24/1971. (VI. 8.) Korm. rendelet 1. §-a (3) bekezdésének, valamint az egészségügy területén a szakértői működéssel kapcsolatos egyes kérdések szabályozásáról szóló, többször módosított 14/1972. (VII. 15.) EüM rendelet 5. §-a (2) bekezdésének megfelelően

**levegőszennyeződés, zajártalom, a települések védelme; munkahigiénés pormérés
és porelhárítás**

szakterületen a hivatásszerű szakértői tevékenység folytatását **Szilasi Imre** (születési hely, idő: Szombathely, 1976. október 20; anyja neve: Vincze Valéria; személyi igazolvány száma: AP524868; foglalkozása: környezetvédelmi mérnök; diploma száma, kelte, kiállítója: 11-61/1999; 1999. 01. 26; Széchenyi István Főiskola; környezetmérnök; munkahelye: AURORA TroubleShooting Szolgáltató Kft.) részére engedélyezem.

A szakértői engedély érvényes: 2012. november 30-ig.

Budapest, 2007. november 05.




(Balázs György Ferenc)



**EGÉSZSÉGÜGYI
ENGEDÉLYEZÉSI ÉS KÖZIGAZGATÁSI HIVATAL**
KOORDINÁCIÓS FŐOSZTÁLY



Székhely: 1051 Budapest, Zrínyi utca 3.
Telefon: (+36-1) 235 7920
Fax: (+36-1) 235 7953
Levélcím: 1380 Budapest, Pf. 1188
Internet: <http://www.eekh.hu>
E-mail: miklos.erika@eekh.hu

Tárgy: szakértői névjegyzék
Ügyiratszám: **36526-2/2012/EFIK**
Ügyintéző: Miklós Erika
Melléklet:
Hiv. szám:
*Válasz esetén kérjük levelünk számára és
ügyintézőnkre hivatkozni!*

Szilasi Imre úrnak

**Cák
Petőfi u. 39.
9725**

Tisztelt Szilasi Imre Úr!

Hivatkozással az Egészségügyi Engedélyezési és Közigazgatási Hivatalhoz (a továbbiakban: Hivatal) eljuttatott levelére tájékoztatom, hogy az egészségügyi szakértői tevékenységgel kapcsolatos egyes kérdésekről szóló 40/2009. (XI.20.) EüM rendelet (a továbbiakban: Rendelet) 8. §-ának (4) bekezdése értelmében, aki a Rendelet hatálybalépésekor az egészségügy területén szakértői tevékenység végzésére jogosító engedéllyel rendelkezik, a szakértői névjegyzékből való törlésig végezhet szakértői tevékenységet.

A Rendelet 2009. november 21-i hatálybalépésekor Ön **„Levegőszennyeződés, zajártalom, a települések védelme; Munkahigiénés pormérés és porelhárítás”** vonatkozásában szakértői tevékenység végzésére jogosító engedéllyel rendelkezett, ezért a Hivatal által 5214/2007/EFIK nyilvántartási számon kiállított engedély visszavonásig érvényes.

Budapest, 2012. november 19.

Tisztelettel:



Dr. Papp Dávid
főosztályvezető

Településszerkezeti terv módosítása

III/1. Településszerkezeti tervet határozati javaslata

/2025. (....) számú képviselő-testületi határozat

HATÁROZATI JAVASLAT

Vassurány Község Önkormányzata Képviselő-testülete a térségi övezeti lehatárolásokra vonatkozó, az adatszolgáltató és véleményező szervektől beérkezett adatszolgáltatások alapján - Magyarország és egyes kiemelt térségeinek területrendezési tervéről szóló 2018. évi CXXXIX. törvény 22. §-ra és **A területfejlesztési koncepció, a területfejlesztési program és a területrendezési terv tartalmi követelményeiről, valamint illeszkedésük, kidolgozásuk, egyeztetésük, elfogadásuk és közzétételük részletes szabályairól** szóló 218/2009. (X.6.) Korm.rendelet 9/A. §-ra figyelemmel – **megállapítja, hogy a beérkezett lehatárolások alapján elvégzett felülvizsgálat során a településszerkezeti terv területfelhasználásai és a helyi építési szabályzat övezeti kijelölései megfelelnek a térségi övezeti lehatárolásnak. A vizsgálat során a korábbi területrendezési törvényben foglaltakhoz képest a térségi övezetek megnevezése és a térségi övezetek határainak tekintetében jogszabályi változásból eredően eltérés került feltárássra, így a településrendezési eszközök módosítására a településszerkezeti terv szerinti tartalommal vált szükségessé.**

Vassurány Község Önkormányzat Képviselő-testülete .../2025. (....) számú Képviselő-testületi határozathoz

KT számú határozata

Vassurány Község Önkormányzata Képviselő-testülete Vassurány község településszerkezeti tervéről szóló többször módosított 51/2005. (IX.28.) számú képviselő-testületi határozatát (továbbiakban: Határozat) a 25/2024.(VII.18.) 26/2024.(VII.18.) 27/2024.(VII.18.) 28/2024.(VII.18.), 29/2024.(VII.18.), 51/2024. (XI.14.), 52/2024. (XI.14.) számú képviselő-testületi határozatok, mint településfejlesztési döntések figyelembe vételével a véleményezési eljárás lefolytatását követően, az Állami Főépítész VA/ÁFI/.....-.../2025. számon kiadott, 2025.-én kelt záró szakmai véleményében megadott hozzájárulásával a kihirdetést követő napi hatállyal az alábbiak szerint módosítja:

A Határozat 1. melléklete (településszerkezeti tervlap) helyébe jelen határozat 1. melléklete lép.

A Határozat 2. melléklete (szerkezeti terv leírása) jelen határozat 2. melléklete szerint módosul

A Határozat 3. melléklete (változások ütemezése) jelen határozat 3. melléklete szerint kiegészül.

A Határozat 4. melléklete (területrendezési tervvel való összhang igazolása) jelen határozat 4. melléklete szerint kiegészül.

A Határozat 5. melléklete (biológiai aktivitásérték számítása) jelen határozat 5. melléklete szerint kiegészül.

A Határozat 6. melléklete (területi mérleg) jelen határozat 6. melléklete szerint kiegészül.

Határidő: 2025.

Felelős: Forrai Dániel polgármester

K.m.f.

Forrai Dániel
polgármester

Számedli Cecília Éva
jegyző

Kihirdetési záradék:

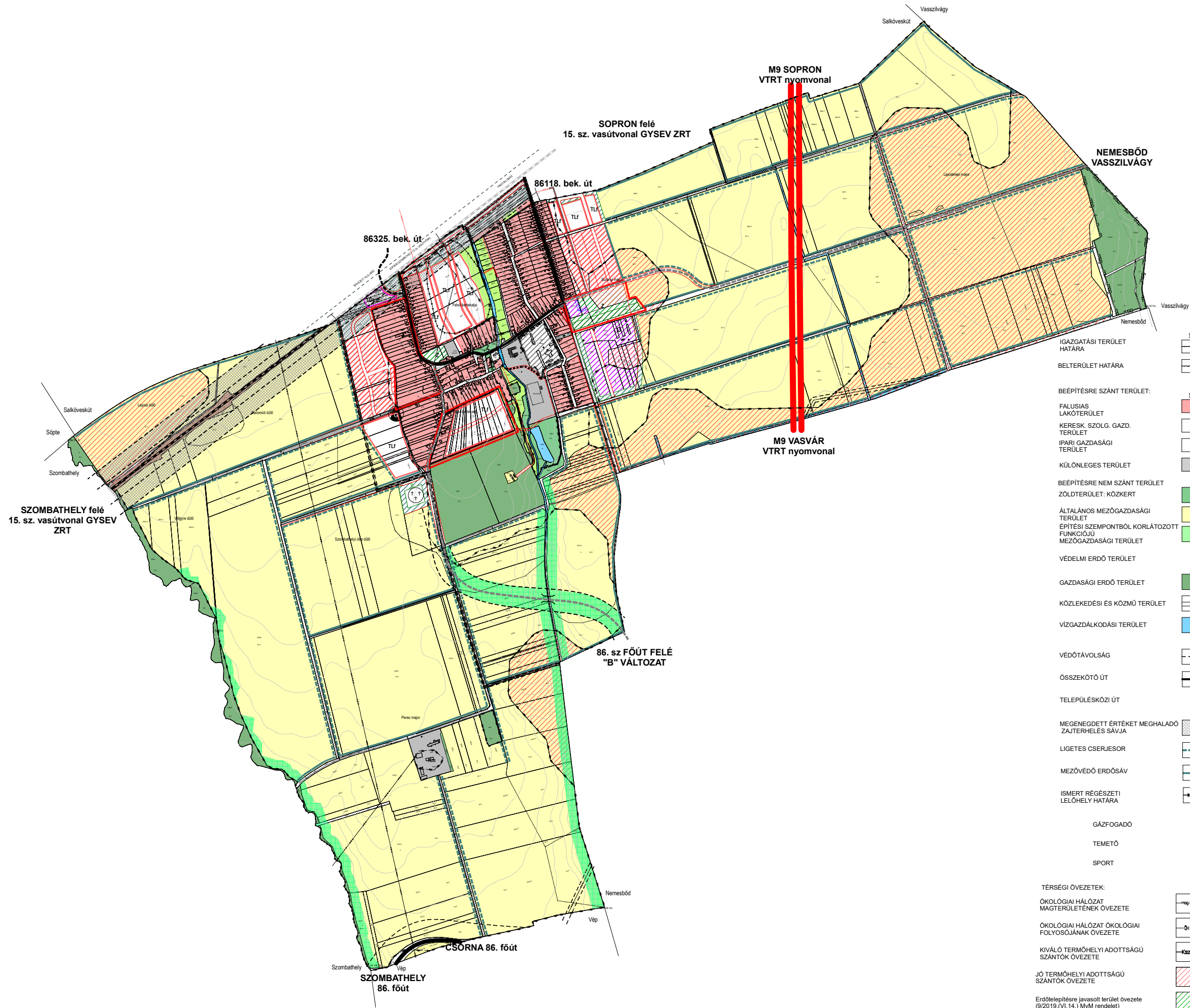
A rendelet 2024. napján kihirdetésre került.

Számedli Cecília Éva
jegyző

1. melléklet a /2025.(.....) számú képviselő-testületi határozathoz

„Vassurány község településszerkezeti tervéről szóló többször módosított 51/2005. (IX.28.) számú képviselő-testületi határozat 1. melléklete
2. melléklet a/2025. (...) számú képviselő-testületi határozathoz
Vassurány község településszerkezeti tervéről szóló többször módosított 51/2005. (IX.28.) számú képviselő-testületi határozat 2. melléklete e melléklettel egészül ki.
3. melléklet a/2025. (...) számú képviselő-testületi határozathoz
Vassurány község településszerkezeti tervéről szóló többször módosított 51/2005. (IX.28.) számú képviselő-testületi határozat 3. melléklete e melléklettel egészül ki.
4. melléklet a /2025.(.) számú Képviselő-testületi határozathoz
Vassurány község településszerkezeti tervéről szóló többször módosított 51/2005. (IX.28.) számú képviselő-testületi határozat 4. melléklete e melléklettel egészül ki.
5. melléklet a /2025.(.) számú Képviselő-testületi határozathoz
Vassurány község településszerkezeti tervéről szóló többször módosított 51/2005. (IX.28.) számú képviselő-testületi határozat 5. melléklete e melléklettel egészül ki.
6. melléklet a /2025.(.) számú Képviselő-testületi határozathoz
Vassurány község településszerkezeti tervéről szóló többször módosított 51/2005. (IX.28.) számú képviselő-testületi határozat 5. melléklete e melléklettel egészül ki.

1. melléklet a .../2025. (.....) számú Képviselő-testületi határozathoz településszerkezeti tervlap



IGAZGATÁSI TERÜLET HATÁRA	Meglévő	Tervezett	Tartalék
BELTERÜLET HATÁRA			
BEÉPÍTÉSRE SZÁNT TERÜLET:	Meglévő	Tervezett	Tartalék
FALUSIAS LAKÓTERÜLET			TLI
KERESK. SZOLG. GAZD. TERÜLET			TGk sz
IPARI GAZDASÁGI TERÜLET			
KÜLÖNLEGES TERÜLET			
BEÉPÍTÉSRE NEM SZÁNT TERÜLET			
ZÖLDTERÜLET: KÖZKERT			
ÁLTALÁNOS MEZŐGAZDASÁGI TERÜLET			
ÉPÍTÉSI SZEMPONTBÓL KORLÁTOZOTT FUNKCIÓJÚ MEZŐGAZDASÁGI TERÜLET			
VÉDELMI ERDŐ TERÜLET			
GAZDASÁGI ERDŐ TERÜLET			
KÖZLEKEDÉSI ÉS KÖZMŰ TERÜLET			
VÍZGAZDÁLKODÁSI TERÜLET			
VÉDŐTÁVOLSÁG			
ÖSSZEKÖTŐ ÚT			
TELEPÜLÉSKÖZI ÚT			
MEGENEGDETT ÉRTÉKET MEGHALADÓ ZAJTERHELÉS SÁVJA			
LIGETES CSERJESOR			
MEZŐVÉDŐ ERDŐSÁV			
ISMERT RÉGÉSZETI LELOHÉLY HATÁRA			
GÁZFOGADÓ			
TEMETŐ			
SPORT			
TERÉSGI ÖVEZETEK:			
ÖKOLÓGIAI HÁLÓZAT MAGTERÜLETÉNEK ÖVEZETE			
ÖKOLÓGIAI HÁLÓZAT ÖKOLÓGIAI FOLYOSÓJÁNAK ÖVEZETE			
KIVÁLÓ TERMŐHELYI ADOTTSÁGÚ SZÁNTÓK ÖVEZETE			
JÓ TERMŐHELYI ADOTTSÁGÚ SZÁNTÓK ÖVEZETE			
Erdőtelepítésre javasolt terület övezete (9/2019.(VI.14.) Nfm rendelet)			

ARCHIGRAF
VASSURÁNY KÖZSÉG
TELEPÜLÉSGRENDEZÉSI TERVE
BEÉPÍTÉSRE SZÁNT TERÜLET
SZERKEZETI TERVE

2.2.
2020.04.23.
M 1:8 000

TERVEZŐ
VASSURÁNY KÖZSÉG ÖNKORMÁNYZATA
TITKOS
2020.05.03.

1. melléklet 5/2006. (IX.28.) számú határozatához
amelynek a 2020.1.1. napján hatályos módosított
Készült az állam alapadatok felhasználásával.

MODULOR
TERVEZŐ ÉS MÉRŐI SZAKTANÁCSADÓ KFT.
9700 SZOMBATHELY, ISZENT FLÓRIÁN KRT. 2.
TEL: 96320-244

MESENZ
VASSURÁNY KÖZSÉG ÖNKORMÁNYZATA
TITKOS
2020.05.03.

TERVEZŐ
VASSURÁNY KÖZSÉG ÖNKORMÁNYZATA
TITKOS
2020.05.03.

MESENZ
VASSURÁNY KÖZSÉG ÖNKORMÁNYZATA
TITKOS
2020.05.03.

TERVEZŐ
VASSURÁNY KÖZSÉG ÖNKORMÁNYZATA
TITKOS
2020.05.03.

2. melléklet a ../2025. (...) számú Képviselő-testületi határozathoz

2. SZERKEZETI TERV LEÍRÁSA

Területhasználati változások

Beépítésre szánt területek

Egyéb ipari terület

- c) Falusias lakóterületből egyéb ipari területbe kerül a 239/35 hrsz ingatlant érintően ~5053 m²-es terület (4. sorszámú terület)
- d) zöldterületből egyéb ipari területbe kerül a 082/14 hrsz ingatlan nyugati felét érintően ~1067 m²-es terület (4. sorszámú terület)

Beépítésre szánt területek

Közlekedési terület

- a) közlekedési területből falusias lakóterületbe kerül az 56 hrsz ingatlant érintő ~2246 m²-es terület (1. sorszámú terület)
- b) közlekedési területből falusias lakóterületbe kerül a 346 hrsz ingatlant érintő ~916 m²-es terület (2. sorszámú terület)

Általános mezőgazdasági terület

- a) Az 084/2, 086/5, 082/14-17, 076/12, 073/8 hrsz-ról kerül a korábbi nyomvonal és azt kísérő területfelhasználás védelmi célú erdőterületből általános mezőgazdasági területbe kerül átsorolásra 40,215 ha nagyságban (6. sorszámú terület)

Zöldterület

- a) Véderdő területből zöldterület kerül kijelölésre a 082/12 hrsz ingatlan területén ~7980 m² nagyságban (4. sorszámú terület)

3. melléklet a ../2025. (...) számú Képviselő-testületi határozathoz

3. VÁLTOZÁSOK ÜTEMEZÉSE

Rövidtávon megvalósuló változások:

A szerkezeti terv és a helyi építési szabályozás elfogadása lehetőséget teremt a koncepcióban kijelölt célok építési szabályozási előírások mentén történő megvalósítására.

Folyamatos jogalkalmazás során érvényesülő változások:

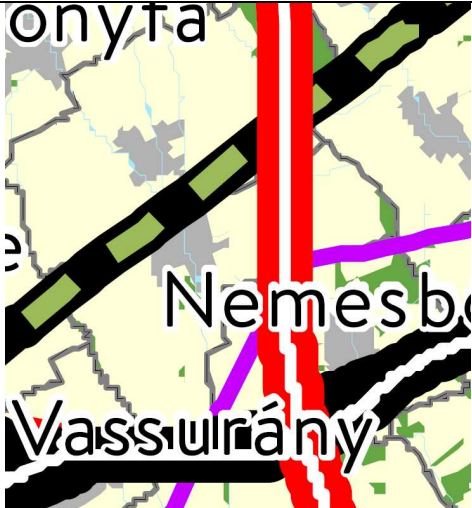
Országos és helyi értékvédelem során kijelölt épületek és építmények, lelőhelyek megőrzése, fejlesztése, megújítása.

4. melléklet a .../2025. (...) számú Képviselő-testületi határozathoz

5. TERÜLETI TERVEKKEL VALÓ ÖSSZHANG IGAZOLÁSA

a.) Országos Területrendezési Tervvel

Az Országos Területrendezési Tervről (MATrT) szóló, törvény több vonatkozásban is érinti Sorkikápolnát.

A MaTrT Vassurányt érintő övezeteit az alábbi tervi részletek tartalmazzák:		
MaTrT	Érintettség	területe
Ország szerkezeti terve	Települési térség, mezőgazdasági térség, erdőgazdálkodási térség érintett	

4/1. melléklet a 2018. évi CXXXIX. törvényhez

Az országos közúthálózat távlati gyorsforgalmi és főúti elemei, valamint a fővárosi térszerkezetet meghatározó főutak

3. Távlati főutak

3.2. Tervezett szakaszok:

32.	M9:	- Szekszárd - Dusnok -	Nagycenk (M85) - Szombathely - Vasvár Rábahídvég (M80) Vasvár (M80) - Zalaegerszeg - Nagykanizsa - Kaposvár - Dombóvár - Szekszárd Dusnok - Szeged (M5)
-----	-----	---------------------------	--

4/3. melléklet a 2018. évi CXXXIX. törvényhez

Országos törzshálózati vasúti pályák

(A térség e mellékletben a település közigazgatási területét és annak 10 kilométeres környezetét jelenti)

2. Meglévő országos törzshálózati vasúti pályák

	A	B
1.	Vasútvonal száma	
13.	15	Szombathely - Sopron - Ágfalva - (Ausztria)

4/8. melléklet a 2018. évi CXXXIX. törvényhez

A villamosenergia-átviteli hálózat távvezetékei

(A térség e mellékletben a település közigazgatási területét és annak 25 kilométeres környezetét jelenti)



3. Meglévő 400 kV-os átviteli hálózat távvezetékek



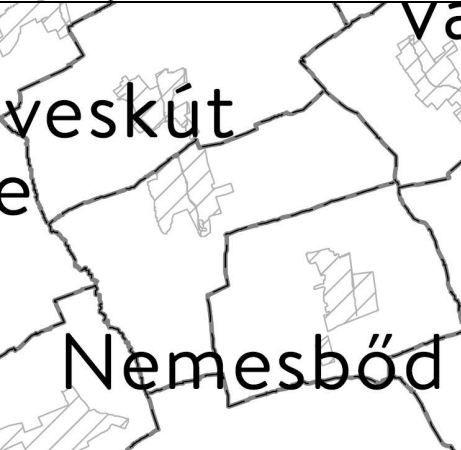
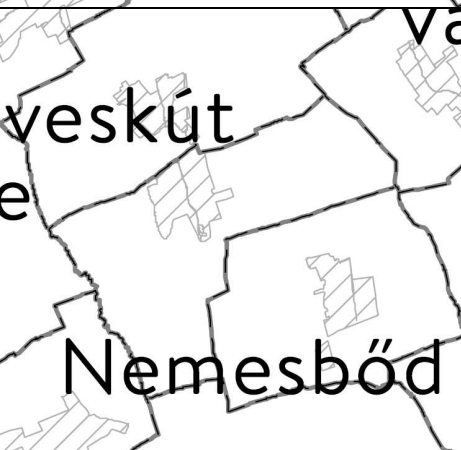
12.	18.	Győr - Öttevény - Vép - Hegyeshalom - (Ausztria)
-----	-----	--

Ökológiai hálózat magterületének övezete	Nem érinti	
Ökológiai hálózat ökológiai folyosójának övezete	Nem érinti	
Ökológiai hálózat ökológiai pufferterületének övezete	Nem érinti	
Kiváló termőhelyi adottságú szántók övezete	Érinti a 6. sorszámú rajzi feldolgozásból eredő hibák javítását	

Erdők övezete	Nem érinti	
Világörökség és világörökség várományos területek övezet által érintett települések	Nem érinti	
Honvédelmi és katonai célú terület övezet által érintett települések	Nem érinti	

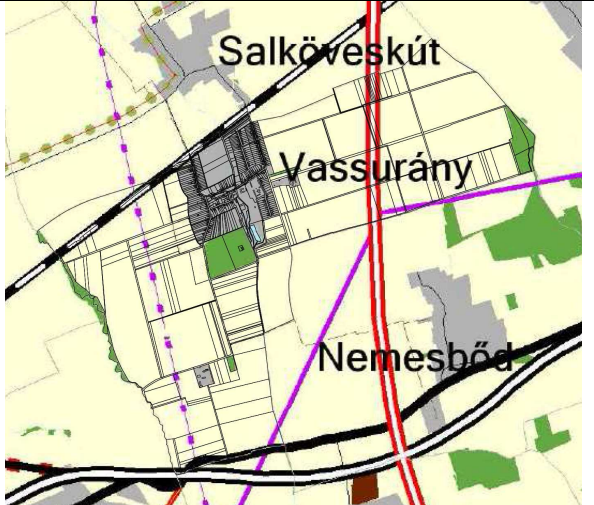
Térségi területfelhasználás neve	MATrT szerkezeti terv	Hatályos településszerkezeti terv (2016)		Módosított településszerkezeti terv (2025.)	
	ha	ha	%	ha	%
Települési térség	101,12	101,12	100 %	101,12	100 %
Erdőgazdálkodási térség	42,77	82,985	193,81	42,77	100 %
Mezőgazdasági térség	863,09	822,875	95,34	863,09	100 %
Vízgazdálkodási térség	1,91	1,91	100 %	1,91	100 %
Teir adat:	1008,98	1008,98		1008,98	

Térségi övezet megnevezése 9/2019.(VI.14.) MvM rendelet alapján	Érintettség, hatályosság a tervezési terület vonatkozásában	Területe (ha)	Térségi övezet
Jó termőhelyi adottságú szántók övezete	Nem érinti	198,62 ha	
Erdőtelepítésre javasolt terület övezete	Nem érinti	0,01 ha	

Tájképvédelmi terület övezete	Nem érinti	- ha	
Vízminőség-védelmi terület övezete	Nem érinti	-	
Nagyvízi meder övezete	Nem érinti	-	
VTT-tározók övezete	Nem érinti	-	

c.) Vas megye területrendezési tervének övezeti előírásai

A VTTrT Vassurány községet érintő övezeteit az alábbi tervi részletek tartalmazzák:

Térségi területfelhasználás megnevezése	Érintettség, hatályosság	Térségi szerkezeti terv
VTTrT térségi szerkezeti terve	Érinti, tv előírásoknak megfelelő lehatárolás mellett	

1. melléklet a 4/2021. (II. 15.) önkormányzati rendelethez

1. Vas megyei műszaki infrastruktúra-hálózatok és egyedi építmények rendszere

1. melléklet a 4/2021. (II. 15.) önkormányzati rendelethez

1. Vas megyei műszaki infrastruktúra-hálózatok és egyedi építmények rendszere

1.1. A közúthálózat fő elemei

1.1.1. Gyorsforgalmi utak

2. Tervezett gyorsforgalmi utak

2.1. M9: (Nagycenk (M85)) - Szombathely - Vasvár Rábahidvég (M80) - Vasvár (M80) - (Zalaegerszeg - Nagykanizsa - Kaposvár - Dombóvár - Szekszárd - Dus-nok - Szeged (M5))

1.1.4. Mellékutak

1. Meglévő mellékutak

1.109. 86118 j. út Vassurány bek. út

1.121. 86325 j. út Vassurány bek. út

1.2. Vasúthálózat

1.2.1. Meglévő országos törzshálózat vasúti pályák

2. 15. sz. Szombathely - (Sopron - Ágfalva) - (Ausztria)

1.8. Villamosenergia-átviteli hálózat távvezetékei

1.8.1. Meglévő 400 kV-os átviteli hálózati távvezetékek:	Ágazati száma	Elhelyezkedése
1.	18.	(Győr) - (Öttevény) - Vép - (Hegyesalom) - (Ausztria)


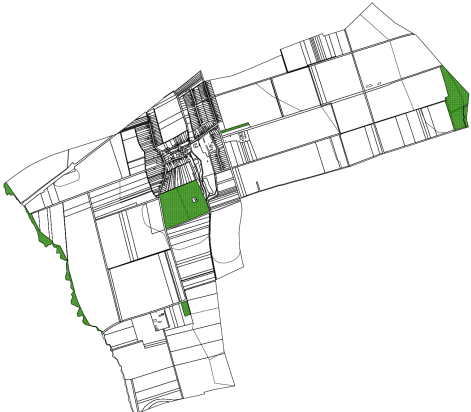
1.9.2. Meglévő földgázelosztó vezetékek:

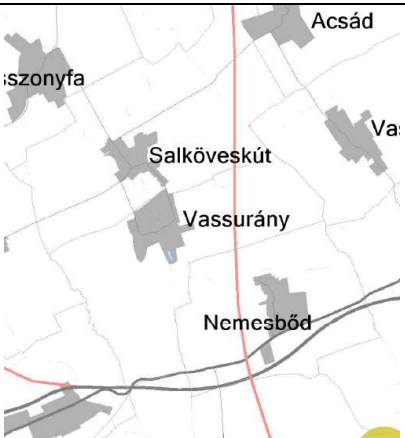
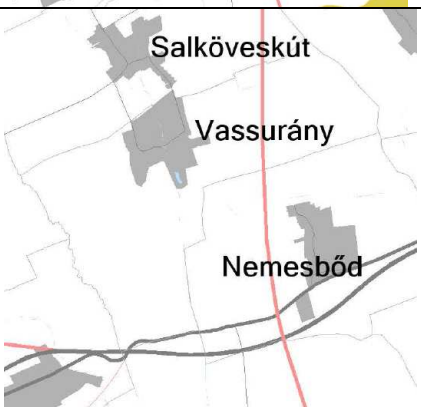
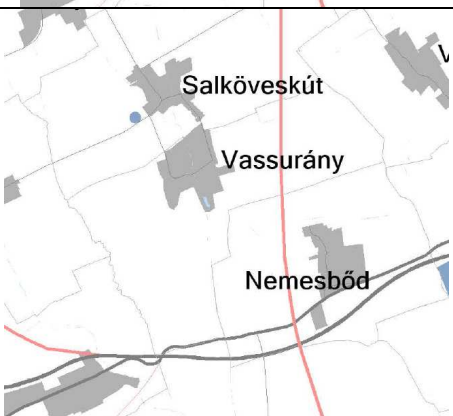
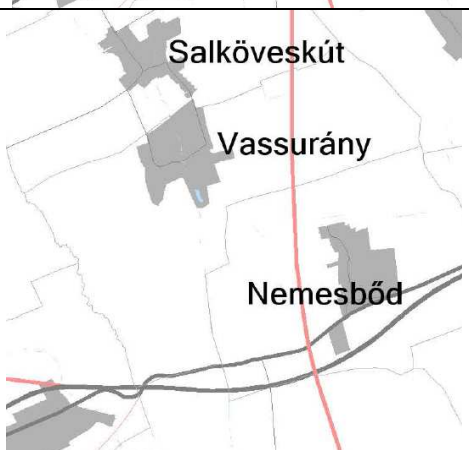
12. Szombathely - Söpte - Vassurány - Salköveskút - Vasasszonyfa

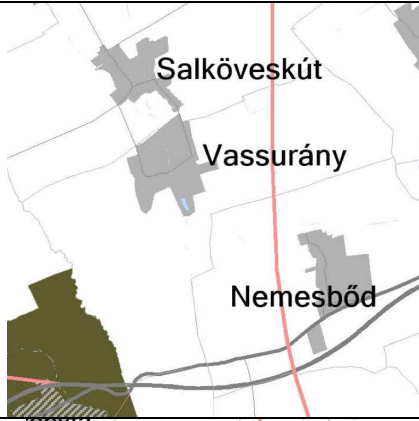

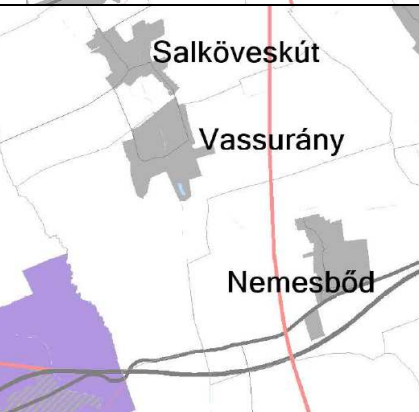
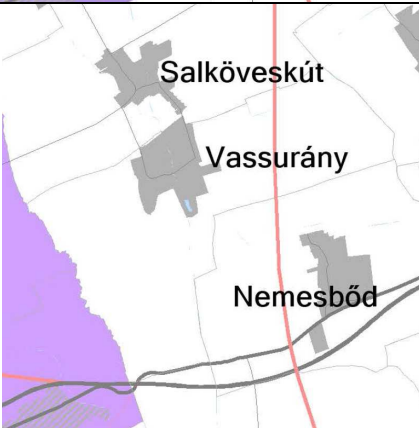
13. Vassurány - Nemesbőd

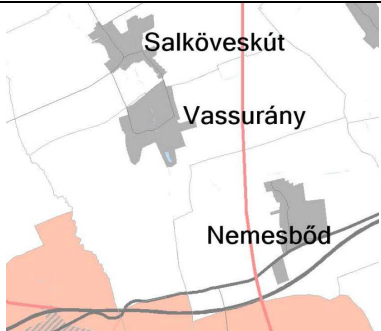
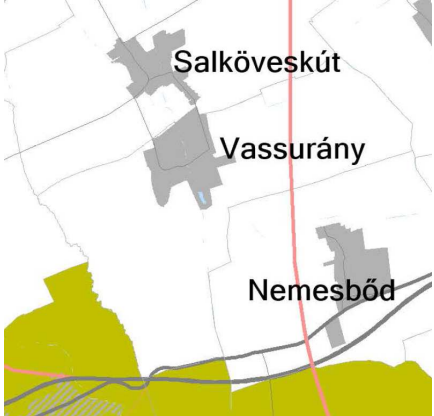
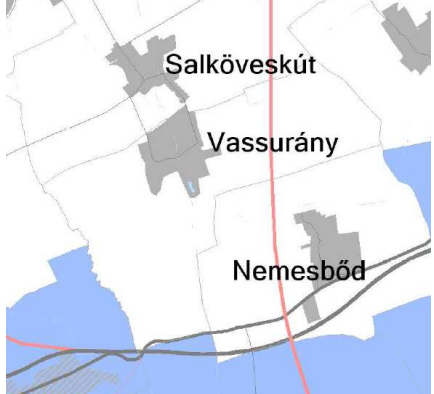
Megyei övezetek

Vas megyei területrendezési terv térségi övezetei a tervezési terület vonatkozásában:

Térségi megnevezése	övezet	Érintettség, hatályosság	Térségi övezet (téradatak alapján)
Ökológiai magterületének övezete	hálózat	Nem érinti	
Ökológiai ökológiai övezete	hálózat folyosójának	Nem érinti	
Ökológiai pufferterületének övezet	hálózat	Nem érinti	
Kiváló adottságú övezete	termőhelyi szántók	Érinti	
Jó adottságú övezete	termőhelyi szántók	Érinti	
Erdők övezete		Érinti	
Erdőtelepítésre javasolt terület övezete		Nem érinti	

Tájképvédelmi övezete	terület	Nem érinti	
Világörökség és világörökség várományos területek övezet által érintett települések	és	Nem érinti	
Vízminőség-védelmi terület övezete		Nem érinti	
Nagyvízi övezete	meder	Nem érinti	

Honvédelmi és katonai célú terület övezet által érintett települések	Nem érinti	
Ásványi nyersanyag vagyontömeg övezete által érintett települések	Nem érinti	
Földtani veszélyforrás által érintett települések övezete	Nem érinti	
Innovációs technológiai fejlesztés támogatott célterületének övezete	Nem érinti	

Logisztikai fejlesztések támogatott célterületének övezete	Nem érinti	
Turisztikai fejlesztések támogatott célterületének övezete	Nem érinti	
Víztározási fejlesztések támogatott célterületének övezete	Nem érinti	

Magyarország és egyes kiemelt térségeinek területrendezési tervéről szóló Magyarország térségi szerkezeti terve a Vas megyei területrendezési terv térségi szerkezeti terve és térségi övezetei alapján a településrendezési eszközökben az alábbi lehatárolás került elvégzésre

Térségi övezet határának megadásával:

Ökológiai hálózat magterületének övezete

Ökológiai hálózat ökológiai folyosójának területének övezete

Kiváló termőhelyi adottságú szántók övezete

Jó termőhelyi adottságú szántók övezete

Erdőtelepítésre javasolt terület övezet

Térségi övezet neve	VTrT övezeti terv	Javasolt településszerkezeti terv	
	ha	ha	%
Települési térség	101,12	101,12	100

Erdőgazdálkodási térség	42,77	42,77	100
Mezőgazdasági térség	863,09	863,09	100
Vízgazdálkodási térség	1,91	1,91	100
Közigazgatási terület	1008,98	1008,98	
3.1. Ökológiai hálózat magterületének övezete	12,5	12,5	100
3.2. Ökológiai hálózat ökológiai folyosójának övezete	26,91	26,91	100
3.3. Ökológiai hálózat pufferterületének övezete	-	-	-
3.4. Kiváló termőhelyi adottságú szántók övezete (ha)	639,87	639,87	100
3.5. Jó termőhelyi adottságú szántók övezete (ha)	198,62	198,62	100
3.6. Erdők övezete	42,45	42,45	100
3.7. Erdőtelepítésre javasolt terület övezete (ha)	0,01 ha	0,01 ha	100
3.8. Tájképvédelmi terület övezete	-	-	-
3.9. Világörökségi és világörökségi várományos területek övezete,	-	-	-
3.10. Vízminőség-védelmi terület övezete	-	-	-
3.11. Nagyvízi meder övezete	-	-	-
3.12. Honvédelmi és katonai célú terület övezete	-	-	-
Megyei övezetek			
3.13. Ásványi nyersanyagvagyon övezete	-	-	-
3.14. Földtani veszélyforrás terület övezete	-	-	-
Egyedi övezetek			
Innovációs technológiai fejlesztés támogatott célterületének övezete	-	-	-
Logisztikai fejlesztések támogatott célterületének övezete	-	-	-
Turisztikai fejlesztések támogatott célterületének övezete	-	-	-
Víztározási fejlesztések támogatott célterületének övezete	-	-	-

5. melléklet a ../2025. (...) számú Képviselő-testületi határozathoz

6. BIOLÓGIAI AKTIVITÁSÉRTÉK SZÁMÍTÁSI EREDMÉNYE

1 ha-nál nagyobb új beépítésre szánt terület kijelölés hiányában nem változik.

6. melléklet a ../2025. (...) számú Képviselő-testületi határozathoz

TERÜLETI MÉRLEG (Változással érintett területek vonatkozásában)

TSZT módosítás		Terület (ha)
Hatályos TSZT	Javasolt TSZT	
Falusias lakóterület	Egyéb ipari terület	0,5053 ha
Zöldterület	Egyéb ipari terület	0,1067 ha
Közlekedési terület	Falusias lakóterület	0,1511 ha
Véderdő terület	Általános mezőgazdasági terület	40,215 ha
Véderdő terület	Zöldterület	0,798 ha

III. Fejezet

Helyi építési szabályzat módosítása

Vassurány Község Önkormányzata
9741 Vassurány, Tácsics köz 7.

E L Ő T E R J E S Z T É S
Vassurány Község Képviselő-testületének Vassurány község
Helyi Építési Szabályzatának módosításáról

Általános indokolás

Vassurány Község Képviselő-testülete kezdeményezte a helyi építési szabályzat és annak mellékleteként elfogadott szabályozási terv módosítását.

A HÉSZ módosítás végén a változást követő szabályozási tervlapja kerül ismertetésre és elfogadásra.

Részletes indokolás

- 1.§-ban a parkolás magasabb jogszabályi előírás során szükséges helyi szabályozását tartalmazza.
- 2.§-ban a meglévő LfV jelű építési övezet előírásának módosítását, illetve az új LfV-1 jelű építési övezet előírásának meghatározását, az Lfk1 jelű építési övezet saroktelkekre vonatkozó szabályainak módosítását tartalmazza.
- 3.§-ban az új Gip1 jelű építési övezet előírásai kerülnek meghatározásra.
- 4.§-ban a szabályozási terven jelölt, de a HÉSZ-ben hiányzó ZSP jelű zöldterület övezeti előírásai kerülnek meghatározásra.
- 5.§-ban a mellékletek kerültek felsorolásra és a hiányzó, de tervlapként a rendelet keletkezése óta meglévő külterület szabályozási terv kerül megjelölésre.
- 6.§-ban a HÉSZ 1. melléklete és az 5. melléklete kerül cserélésre.
- 7.§-ban hatályon kívül helyezésre kerülnek a HÉSZ-ből a településképvédelmi jogszabályok a magasabb szintű előírások jogharmonizációs célú módosításának végrehajtásaként. A HÉSZ 2. és 4. melléklete mivel beolvad a belterület és a külterületszabályozási tervekben hatályon kívül helyezésre kerülnek.
- 8.-9.§ a záró és a hatályba léptetés rendelkezéseit tartalmazza.

Kérjük a Tisztelt Képviselő-testületet, hogy az előterjesztést megtárgyalni szíveskedjék, és véleményével segítse elő az önkormányzati rendelet megalkotását.

Várható hatások

1. Társadalmi hatások

A rendeletmódosítás a változó társadalmi és gazdasági feltételek kielégítése céljából készült, elfogadásával kedvezőbb jogi környezetet biztosít a község területén a természetes és a jogi személyek számára.

2. Gazdasági, költségvetési hatások

egyéb ipari gazdasági területhez kötődő gazdaságélénkítő, vállalkozást segítő, beruházást ösztönző a községfejlesztési célok elérését elősegítő hatásai várhatóak. A rendeletmódosításnak közvetlen költségvetési hatásai nincsenek.

3. Környezeti hatások

A módosítás környezeti hatása a meglévő területek ésszerű és célszerű felhasználásának elősegítése, a belső tartalékok hatékonyabb kihasználása, a meglévő és beépítésre kijelölt új területekkel való hatékony gazdálkodás megvalósításával.

4. Egészségügyi következmények

A rendeletnek egészségügyi következményei nincsenek.

5. Adminisztratív terheket befolyásoló hatások

A rendeletmódosítás a lakosság adminisztratív terheit nem növeli, az építésügyi munkát elősegíti.

6. A jogszabály megalkotásának szükségessége, a jogalkotás elmaradásának várható következményei

A rendeletmódosítás szükségességét a folyton változó társadalmi igények és a magasabb szintű építési előírásokhoz való alkalmazkodás indokolja.

Várható következménye, új munkahelyek teremtése, életminőség javulása.

7. A jogszabály alkalmazásához szükséges személyi, szervezeti, tárgyi és pénzügyi feltételek:

A rendeletmódosítás végrehajtásához szükséges személyi, szervezeti, tárgyi és pénzügyi feltételek rendelkezésre állnak.

Vassurány, 2025.

(: Forrai Dániel :)
polgármester

Önkormányzat Vassurány Képviselő-testületének .../2025. (.....) önkormányzati rendelete

Önkormányzat Vassurány Képviselő-testületének 7/2005 (X.5.) önkormányzati rendelete Vassurány község helyi építési szabályzatáról és a község szabályozási tervéről

[1] A rendelet megalkotásának célja az építés Vassurányi helyi rendjének kialakítása, biztosítása érdekében az, hogy Vassurány Község Önkormányzata az általános településrendezési követelményeknek megfelelően, illetve az azokban megengedett eltérésekkel Vassurány község közigazgatási területének felhasználásával és beépítésével, a településkép védelmével, továbbá a környezet természeti, táji és épített értékeinek védelmével kapcsolatos, a telkekhez fűződő sajátos helyi követelményeket, jogokat és kötelezettségeket megállapítsa. A rendelet célja továbbá Vassurány község, mint település összehangolt, rendezett és fenntartható fejlődési keretének meghatározása, a település adottságainak és lehetőségeinek hatékony kihasználásával a környezeti ártalmak legkisebbre való csökkentése, a település működéséhez szükséges műszaki és zöldinfrastruktúra-hálózat biztosítása, a településképi követelmények és azok betartását biztosító szabályok megállapításával az értékes településkép és a település építészeti, természeti és tájképi arculatának védelme, valamint az akadálymentes épített környezet megteremtése és a közszolgáltatásokhoz való egyenlő esélyű hozzáférés biztosítása.

[2] Vassurány Község Önkormányzatának Képviselő-testülete a magyar építészettről szóló 2023. évi C. törvény 225. § (8) bekezdés 1. pontjában kapott felhatalmazás alapján, az Alaptörvény 32. cikk (1) bekezdés a) pontjában és a magyar építészettről szóló 2023. évi C. törvény 22. § (2) bekezdés a) pontjában meghatározott feladatkörében eljárva, a magyar építészettről szóló 2023. évi C. törvény 75. § (2) bekezdésében meghatározott helyi önkormányzatok, államigazgatási szervek és civil szervezetek véleményének kikérésével a következőket rendeli el:

1.§

Vassurány község helyi építési szabályzatáról és a község szabályozási tervéről szóló 7/2005 (X.5.) önkormányzati rendelete 2.§-a új (6) bekezdéssel egészül ki:

„(6) Minden lakás és üdülő önálló rendeltetési egység után egy személygépkocsi elhelyezését kell biztosítani saját telken belül.”

2.§

(1) Vassurány község helyi építési szabályzatáról és a község szabályozási tervéről szóló 7/2005 (X.5.) önkormányzati rendelete 7 § (1) bekezdése helyébe a következő rendelkezések lépnek:



„7. § (1) Az LfV-1 jelű, falusias karaktert védő építési övezetben betartandó előírások:

a) A telekalakítás szabályai:

aa) Két szomszédos telek csak akkor vonható össze, ha a keletkező új telek szélességi mérete a 24,0 m-t nem haladja meg.

ab) Telekmegosztáskor a keletkező új telkek szélessége legalább 12,0m, hossza a megosztandó telek teljes hossza kell legyen, illetve a Petőfi utca nyugati oldalán a Szabályozási Terven jelölt, a telekvégek beépítését lehetővé tevő hosszában történő megosztásig.

ac) Egyéb esetekben csak telekhatár kiigazítás engedélyezhető legfeljebb 1,0m szélességben.

b) Az átépítés szabályai szerint szélesebb telkek esetében átépítésnél az utcai homlokzat megengedett legnagyobb szélessége 15,0 m.

c) Gazdasági épületek a lakóépülettel azonos oldalhatáron építhetők az utcavonaltól számított 55,0 mélységig. Az előírt 6,0m hátsókert távolságot rövidebb telkek esetében be kell tartani.

d) Vállalkozásra alkalmas, a telek belsejében elhelyezett építmény legnagyobb alapterülete bruttó 250,0m² lehet, relatív gerincmagassága pedig nem haladhatja meg a lakóépület gerincmagasságát.

e) Az építményeket átépítés esetén a lebontott épület beépítési módja szerint annak beépítési vonalán kell elhelyezni. Foghíjbeépítésekor az építendő épület utcai homlokvonala a szomszéd épületek beépítési módjához és homlokvonalaához kell igazodjon.

f) A beépítettség legnagyobb mértéke 30%, de legfeljebb bruttó 400m².

g) A megengedett legkisebb-legnagyobb építménymagasság 3,5 – 4,5m.

h) Új beépítéseknél és átépítéseknél az oldalkert legkisebb mérete: 14,0m telekszélességig a megengedett legnagyobb építménymagasság, azon felül 6,0m lehet.

i) A zöldfelület megengedett legkisebb mértéke 50%.”

(2) Vassurány község helyi építési szabályzatáról és a község szabályozási tervéről szóló 7/2005 (X.5.) önkormányzati rendelete 7 §-a a következő (7a) bekezdéssel egészül ki:

„7. § (1a) Az LfV-1 jelű, falusias karaktert védő építési övezetben betartandó előírások:

a) A telekalakítás szabályai:

aa) Telekmegosztáskor a keletkező új telkek szélessége legalább 12,0 m.

b) Az átépítés szabályai szerint szélesebb telkek esetében átépítésnél az utcai homlokzat megengedett legnagyobb szélessége 15,0 m utcavonalon megvalósuló beépítés esetében.

c) Gazdasági épületek a lakóépülettel azonos oldalhatáron építhetők az utcavonaltól számított 55,0 mélységig. Az előírt 6,0m hátsókert távolságot rövidebb telkek esetében be kell tartani.

d) Vállalkozásra alkalmas, a telek belsejében elhelyezett építmény legnagyobb alapterülete bruttó 250,0m² lehet, relatív gerincmagassága pedig nem haladhatja meg a lakóépület gerincmagasságát.

f) A beépítettség legnagyobb mértéke 30% de lakóépület esetében legfeljebb bruttó 400m².

g) A megengedett legkisebb-legnagyobb építménymagasság 3,5 – 4,5m.

- h) Új beépítéseknél és átépítéseknél az oldalkert legkisebb mérete: 14,0m telekszélességig a megengedett legnagyobb építménymagasság, azon felül 6,0m lehet.
- i) A zöldfelület megengedett legkisebb mértéke 50%.”

(3) Vassurány község helyi építési szabályzatáról és a község szabályozási tervéről szóló 7/2005 (X.5.) önkormányzati rendelete 7 § (2) bekezdésének b) és c) pontja helyébe a következő rendelkezések lépnek:

„b) A kialakítható legkisebb telek területe: 1200m²


szélessége: 18,0m


mélysége: 70,0m (sarok telek esetében nem kell alkalmazni)

c) A megengedett legnagyobb beépítettség 30%, de saroktelek kivételével legfeljebb bruttó 400,0m².”

3.§

Vassurány község helyi építési szabályzatáról és a község szabályozási tervéről szóló 7/2005 (X.5.) önkormányzati rendelete 9.§-a a következő új (5) bekezdéssel egészül ki:

	SZ	50
	10	1500

(4) A  jelű építési övezetben az alábbi követelményeket kell kötelezően betartani:

- A kialakítható legkisebb telek területe: 1500 m².
- A beépítési mód: szabadonálló.
- A beépítettség legnagyobb mértéke: 50 %.
- A megengedett legkisebb – legnagyobb építménymagasság: 3 – 10,0 m.
- A zöldfelület legkisebb mértéke: 25 %.
- Az előírt számú gépkocsiparkolót telken belül kell biztosítani.

4.§

Vassurány község helyi építési szabályzatáról és a község szabályozási tervéről szóló 7/2005 (X.5.) önkormányzati rendelet 14.§-a a következő (7) bekezdéssel egészül ki:

A HÉSZ 14. §-a kiegészül a következő új (7) bekezdéssel:

„(7) A ZSP jelű zöldterületen elhelyezhető:

- a pihenést és a testedzést szolgáló építmény (sétaút, pihenőhely, tornapálya, gyermekjátszótér stb.),
- vendéglátó épület,
- a terület fenntartásához szükséges épület szabadonálló módon, legfeljebb 4,5 m építménymagassággal, sport célú építmény esetén legfeljebb 7.5 m építménymagassággal, 2 %-os legnagyobb beépítettséggel.”

5.§

Vassurány község helyi építési szabályzatáról és a község szabályozási tervéről szóló 7/2005 (X.5.) önkormányzati rendelet a következő 21/A. §-al egészül ki:

„21/A.§

A rendelet mellékletei:

- f) 1. melléklet a Beépítésre szánt területek szabályozási terve
- g) 2. melléklet a Vassurány Község Helyi Építési Szabályzatáról és a község szabályozási tervéről szóló 7/2005.(X.5.) önkormányzati rendelet módosításáról szóló 9/2016.(XI.15.) önkormányzati rendelethez
- h) 3. melléklet Úthálózat hierarchiája és kategorizálása
- i) 4. melléklet Beépítésre szánt területek szabályozási terv módosítása (Készítés dátuma 2007. 02.)
- j) 5. melléklet Külterület szabályozási terve.”

6.§

(1) A Vassurány község helyi építési szabályzatáról és a község szabályozási tervéről szóló 7/2005 (X.5.) önkormányzati rendelet 1. melléklete helyébe az 1. melléklet lép.

(2) Vassurány község helyi építési szabályzatáról és a község szabályozási tervéről szóló 7/2005 (X.5.) önkormányzati rendelet kiegészül az 5. melléklettel.”

7.§

Hatályát veszíti:

- a) „7.§ (3) bek. e) pont alábbi mondatai: - *Szélesebb telkek esetében átépítésnél az utcai homlokzat megengedett legnagyobb szélessége 15,0m.*
- *Az építendő épület tetőformája 40-45°-os hajlásszögű kontyolt nyeregtető, a párkány kiülése a közterület és a szomszéd felé legfeljebb 70cm. A tetőhéjazat piros, bordó vagy barna színű cserép lehet.*
- *Az alkalmazott homlokzati szerkezetek hagyományos vagy legalább ahhoz hasonló külső megjelenésű anyagokból készüljenek. A homlokzatokat fehérre, törtfehérre, sárgára vagy homokszínűre lehet színezni.*
- b) 7.§ (6) bek. b) mondatrésze: ... *tetőterük a tetőforma megtartása mellett síkban fekvő tetőablak alkalmazásával beépíthető. Az alkalmazott homlokzati szerkezetek hagyományos, vagy legalább a hagyományoshoz hasonló külső megjelenésű anyagokból készüljenek.*
- c) 11.§ (2) bekezdés utolsó mondata: *Az épülettel és parkjával kapcsolatos funkcióváltás, építési tevékenység a Kulturális Örökségvédelmi Hivatallal egyeztetett, hozzá benyújtott (építési) engedély alapján végezhető.*
- d) 19.§
- e) A 2. melléklet és a 4. melléklet.”

8.§

E rendelet rendelkezései a folyamatban lévő eljárásokban is alkalmazandók.

9. §

E rendelet 2025.....-án lép hatályba

Vassurány,

Forrai Dániel
polgármester

Számedli Cecília Éva
jegyző

Kihirdetési záradék:

A rendelet 2025. napján kihirdetésre került.


Számedli Cecília Éva
jegyző

1. melléklet a .../2025. (.....) önkormányzati rendelethez

„1. melléklet

(A melléklet szövegét a(z) Beépítésre szánt területek szabályozási terve tartalmazza.)”

[illegible]

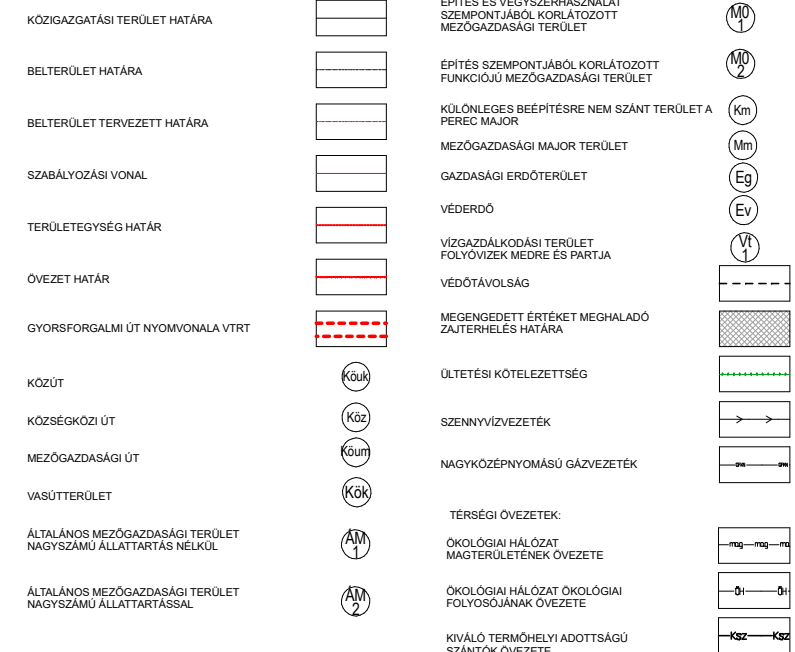
MODULOR			
MÉGBÍZÓ:		VASSURÁNY KÖZSÉG ÖNKORMÁNYZATA	
RAJZ MEGNEV:		SZABÁLYOZÁSI TERV BELTERÜLET	
FELELŐS TERVEZŐ:  GYÖRGY PÉTER		TT1 18-0004	METERTÁNY: M 1/2500 MSZ: 008/2002 DÁTUM: 2025. MÁRC. RSZ: 10/M-2024
TERVEZŐ MUNKATÁRS:			

 ARCHIGRAF		Tsz: 744-77-001 6839g, Budapest, u. 39.		Tel: 744-769-400	
VASSURÁNY KÖZSÉG TELEPÜLÉSENDEZÉSI TERVE				<div style="border: 2px solid black; padding: 10px; text-align: center; font-size: 2em; font-weight: bold;">4.2.</div>	
BEÉPÍTÉSRE SZÁNT TERÜLET SZABÁLYOZÁSI TERVE				2005.10.07. M 1 : 4 000	
TELEPÜLÉSENDEZÉSI HATÁROZATI BEÁTA	CAD FOLYOSÁGIKÁI TALÁN BALZS	HATÁROZATI FOLYOSÁGIKÁI TALÁN JÁNOS KÁSI ZOLTÁN LÁSZLÓVITAI	HATÁROZATI FOLYOSÁGIKÁI PARTOSI PÉTERKINÉ KÖZSÉGI TITKÁRSÁG ELNÖKE	HATÁROZATI FOLYOSÁGIKÁI KÁSI ZOLTÁN KÁSI ZOLTÁN KÁSI ZOLTÁN	HATÁROZATI FOLYOSÁGIKÁI KÁSI ZOLTÁN KÁSI ZOLTÁN KÁSI ZOLTÁN

2. melléklet a .../2025. (...) önkormányzati rendelethez

„5. melléklet

(A melléklet szövegét a(z) Kültérület szabályozási tervlap elfogadásra 202502.pdf
elnevezésű fájl tartalmazza.)”



Végső előterjesztői indokolás

Általános indokolás

Vassurány Község Képviselő-testülete kezdeményezte a helyi építési szabályzat és annak mellékleteként elfogadott szabályozási terv módosítását.